

RALLYE DES LÉGENDES

CARNET DE ROUTE

SAMEDI 17 SEPTEMBRE 2022



INSTRUCTION POUR LE RALLYE

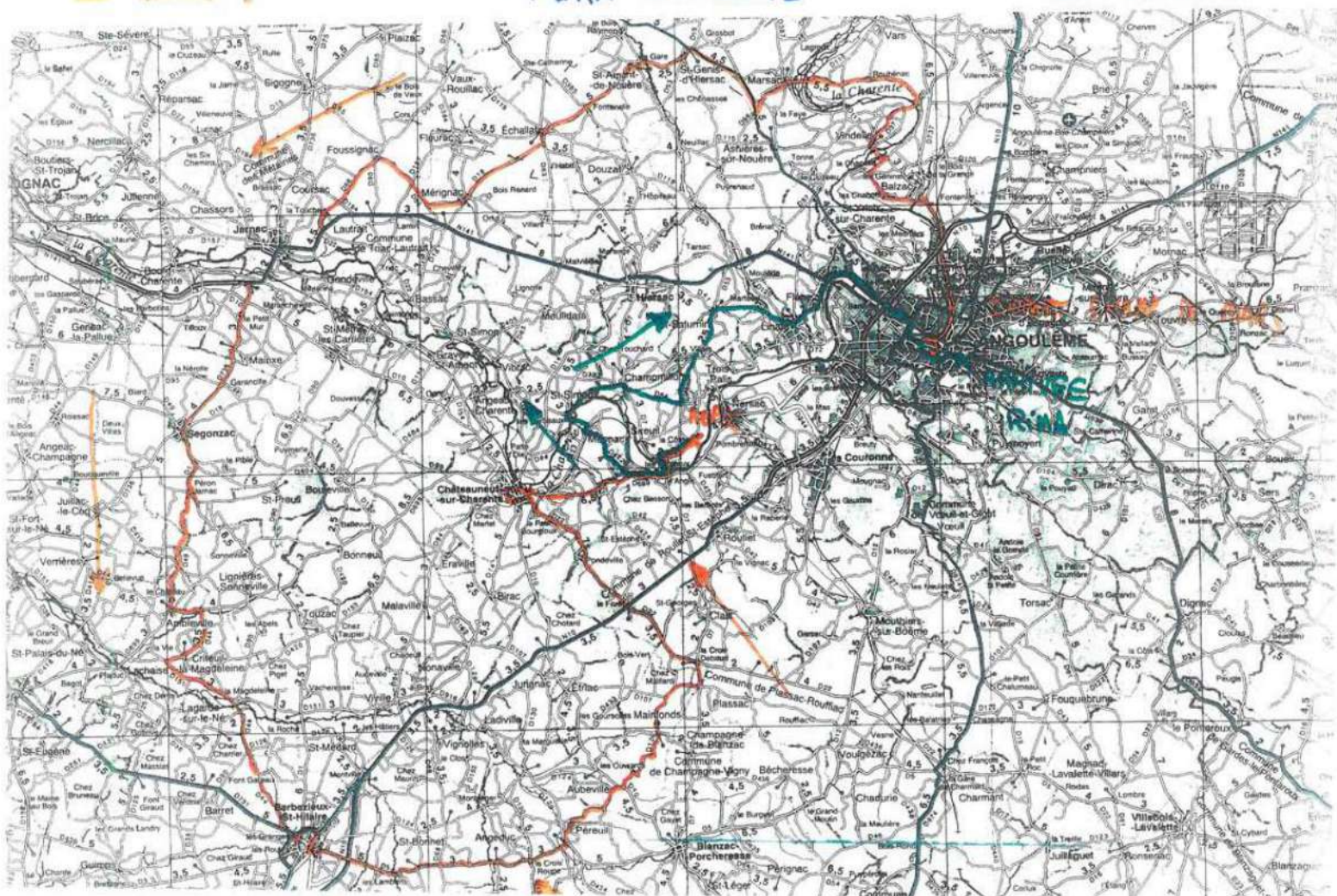
1. Ce ROAD BOOK est composé d'une carte générale du rallye et de cartes détaillées par portion
2. Ces cartes détaillées sont accompagnées de commentaires
3. Son utilisation est simple, vous faites l'action en commentaire quand elle se présente
4. Le commentaire et l'action à faire interviennent à chaque changement de route ou de direction
5. Attention aux radars (feu etc...) , ils sont en principe signalés
6. Attention aux coussins Berlinois et autres gendarmes couchés
7. **VOUS VOUS ENGAGEZ A RESPECTER LE CODE DE LA ROUTE**
8. **MERCI DE RESPECTER LES RIVERAINS ET LES TRAVERSEES DE VILLAGES**
9. **VOUS ALLEZ ENPRUMTEZ PAR ENDROITS DES ROUTES ETROITES, ADAPTEZ VOTRE VITESSE**

L'EQUIPE DU CIRCUIT DES REMPARTS VOUS SOUHAITE UNE BELLE JOURNEE SUR LES ROUTES DE CHARENTE

ALLER

PLAN GENERAL

RETOUR

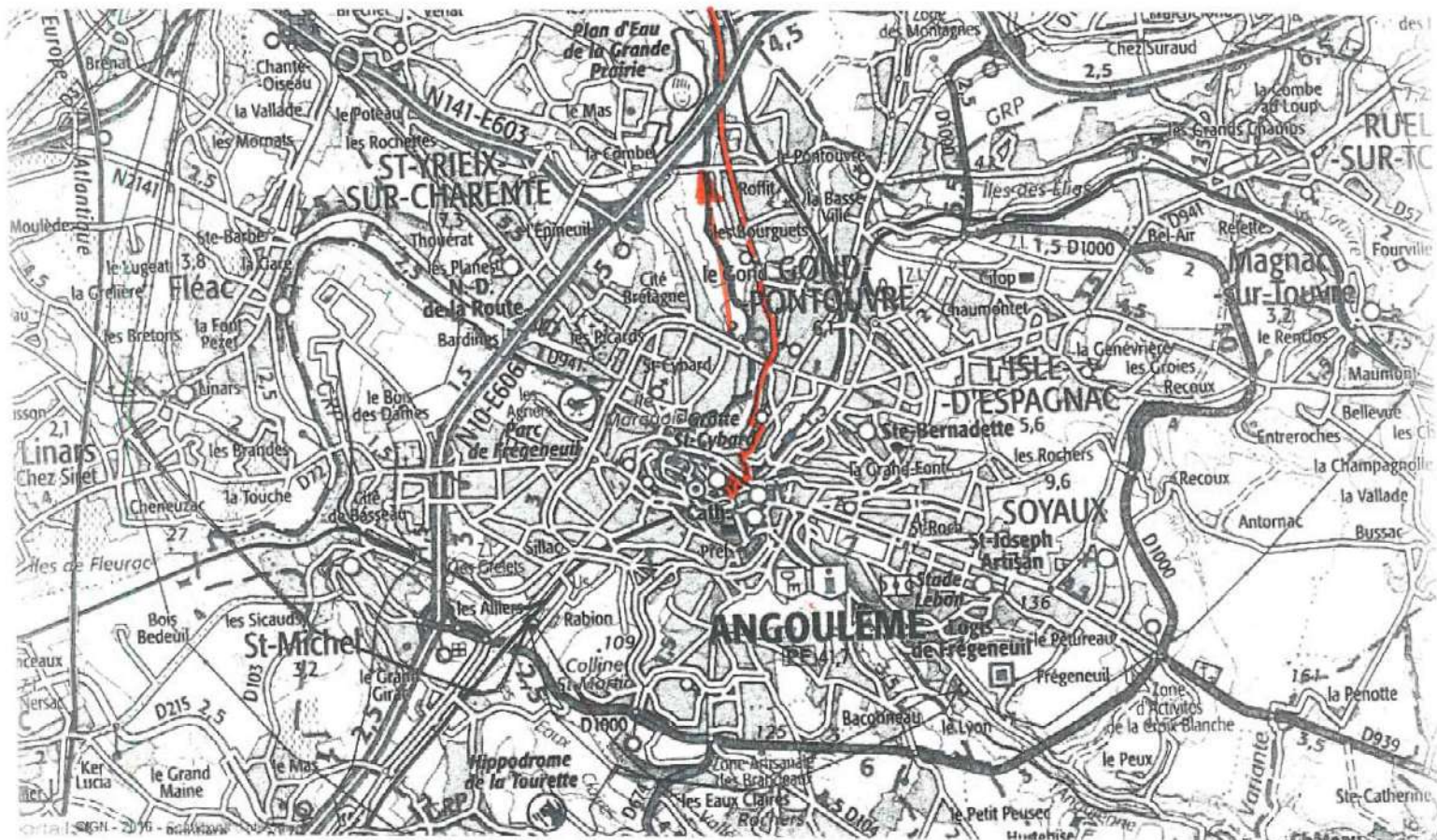


INSTRUCTIONS DE LA CARTE CI DESSOUS

1. Sortez de la place du Champ de Mars par la gauche
2. Au rond point du cinéma CGR, prenez à gauche
3. Au rond point du cinéma L'Eperon, prenez la deuxième sortie toutes directions
4. Au rond point (tabac en face de vous), prenez en face direction Gond Pontouvre L'Hommeau
5. Au feu (pharmacie sur votre droite), prenez à gauche
6. Au stop (**LA CHARENTE** est en face de vous), prenez à droite
7. Au rond point, prenez en face direction Gond Pontouvre Vars
8. Vous enjambez la rivière **LA TOUVRE**, rivière qui est souterraine en amont
9. Au feu (attention **RADAR** de feu), continuez tout droit sur route principale (TDSRP)
10. Au rond point, prenez en face la **D737** direction Montignac Balzac

• **TOURNEZ LA PAGE PASSEZ A LA CARTE SUIVANTE**

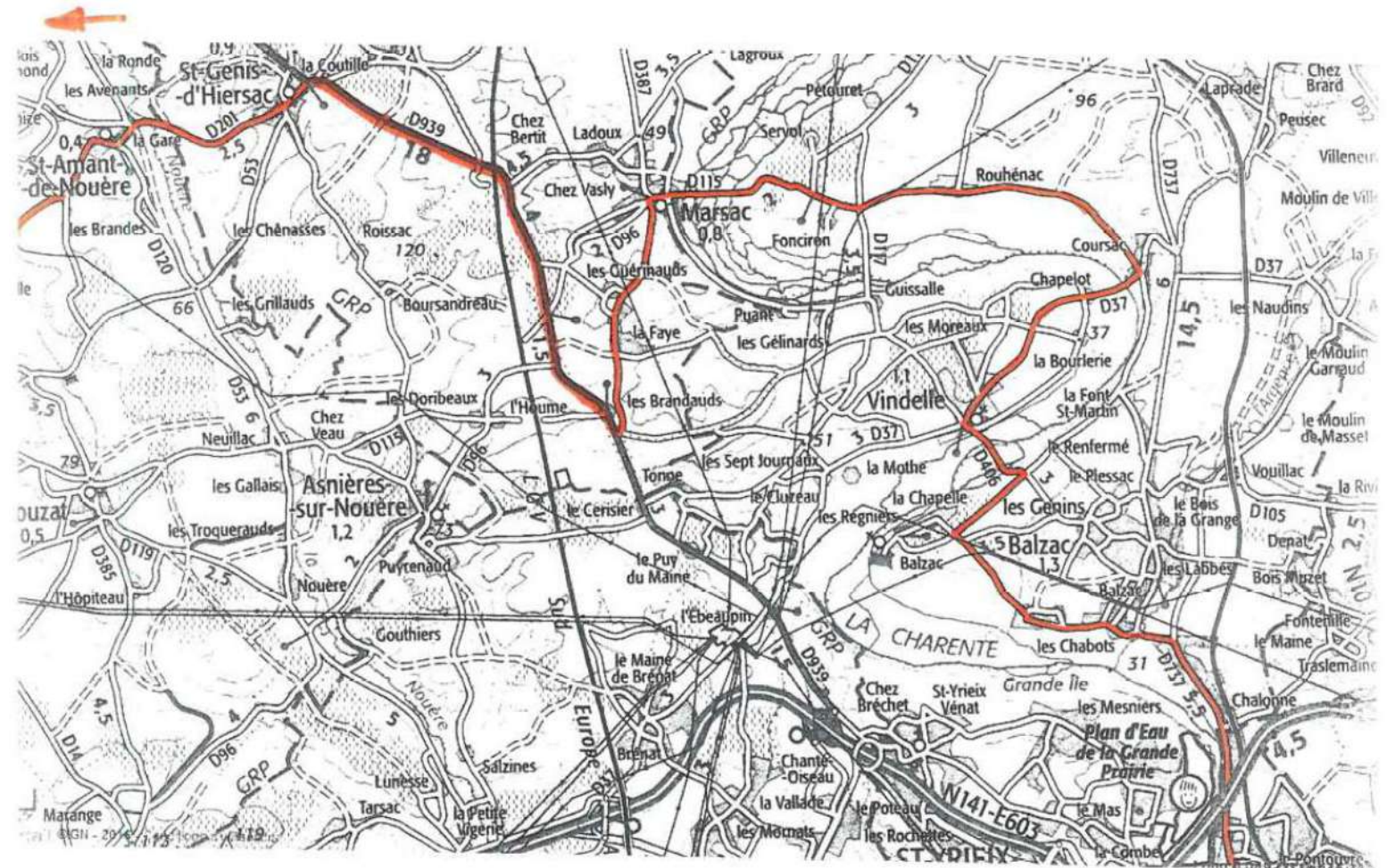
Rallye des Légendes



INSTRUCTIONS DE LA CARTE CI DESSOUS

1. Traversez Chalonne et le Champ du Chêne
2. Après le pépiniériste, prenez à gauche direction Les Chabots Château de Balzac (**attention pour tourner**)
3. Vous venez d'enjamber l'Argence.
4. Au petit rond point prenez en face
5. Dans le lieu dit Les Chabots gardez la route principale
6. Après le centre équestre prenez la 2 ième à droite direction Vindelle
7. Au carrefour suivant, prenez à gauche Route de la Font Saint Martin (**attention dans carrefour**)
8. Vous enjambez plusieurs bras de La Charente
9. Dans Vindelle sur la place, prenez à droite direction le Maine Le Breuil Route Jean Chapelot
10. Sortez de Vindelle (TDSRP), traversez Chapelot
11. Après le pont sur La Charente, prenez à gauche au lieu dit Coursac direction Rouhénac Marsac
12. Traversez Rouhénac (TDSRP)
13. Au prochain Stop, prenez en face Route de Scée
14. Suivez la **D115** direction Marsac (TDSRP)
15. Enjambez les bras de La Charente
16. Entrez dans Marsac, au cimetière, prenez à gauche la **D96** direction Asnières Hiersac
17. Au stop, prenez à droite la D939 direction Saint Genis d'Hiersac (**attention vous prenez une route passante**)
18. Entrez dans Saint Genis d'Hiersac et prenez à gauche (**attention au carrefour**) la **D53** direction Hiersac St Amand

• **TOURNEZ LA PAGE PASSEZ A LA CARTE SUIVANTE**

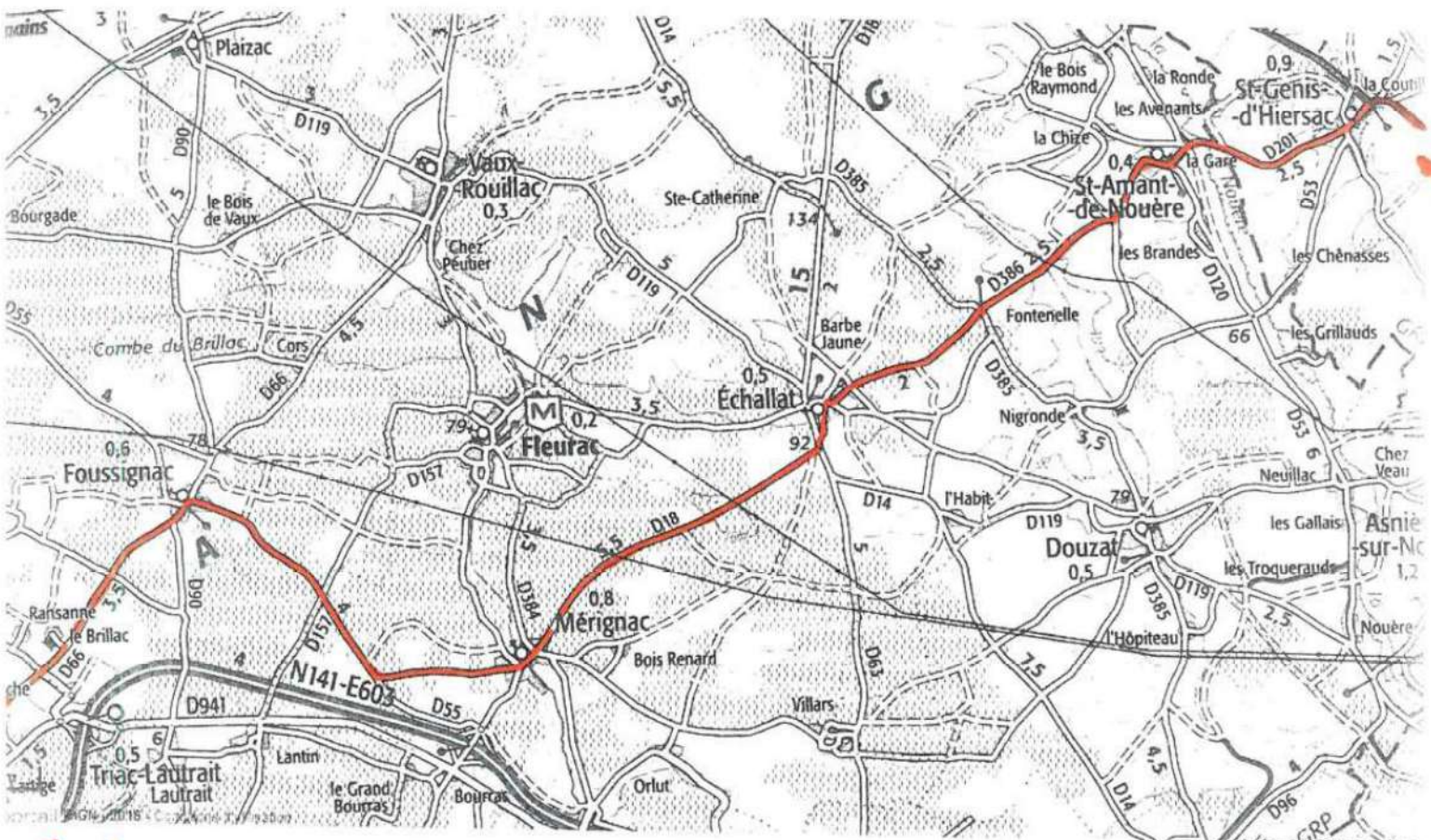


INSTRUCTIONS DE LA CARTE CI DESSOUS

1. Dans Saint Genis d'Hiersac, après la Mairie prenez sur votre droite la **D201** direction St Amand de Nouère
2. A l'entrée de Saint Amand de Nouère, prenez en face dans l'intersection
3. Au croisement suivant, prenez à droite la **D386** direction Echallat
4. Puis dans le village, prenez à gauche direction Echallat
5. Au stop, prenez en face direction Echallat
6. Vous entrez dans Echallat, au stop prenez en face
7. Sur la place dans Echallat, au stop prenez en face
8. Au cèdez le passage du cimetière, prenez à gauche la **D18** et aussitôt à droite direction Mérignac
9. Dans Mérignac, juste après la place, prenez à droite et aussitôt en face direction Foussignac
10. A l'intersection, prenez à droite la **D55** direction Foussignac
11. Entrez dans Foussignac et au stop prenez à gauche direction Jarnac

• **TOURNEZ LA PAGE ET PASSER A LA CARTE SUIVANTE**

Rallye des Légendes

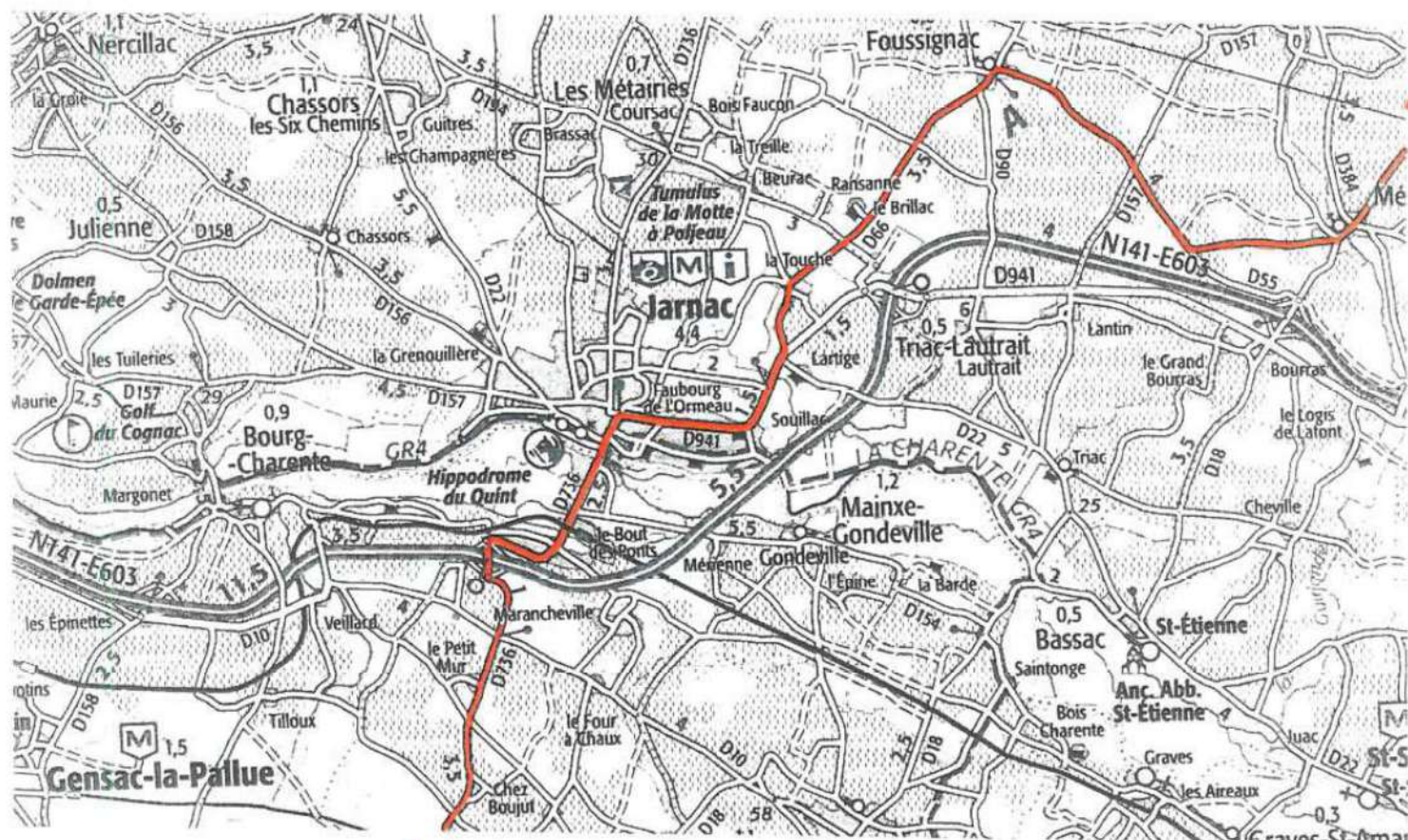


INSTRUCTIONS DE LA CARTE CI DESSOUS

1. Vous roulez en direction de Jarnac (TDSRP)
2. A La Touche commune de Jarnac suivez la D66
3. Au cèdez le passage, prenez à droite la D941 direction Jarnac
4. Suivez Centre Ville
5. Dans Jarnac, au rond point, prenez à gauche la D736 direction Cognac
6. Vous enjambez La Charente , (TDSRP) passez le passage à niveaux
7. A la sortie de Jarnac, au rond point enjambez la Nationale 141
8. Dans le point suivant, prenez la D736 direction Segonzac
9. Roulez (TDSRP) jusqu'à Segonzac

• **TOURNEZ LA PAGE ET ALLEZ A LA CARTE SUIVANTE**

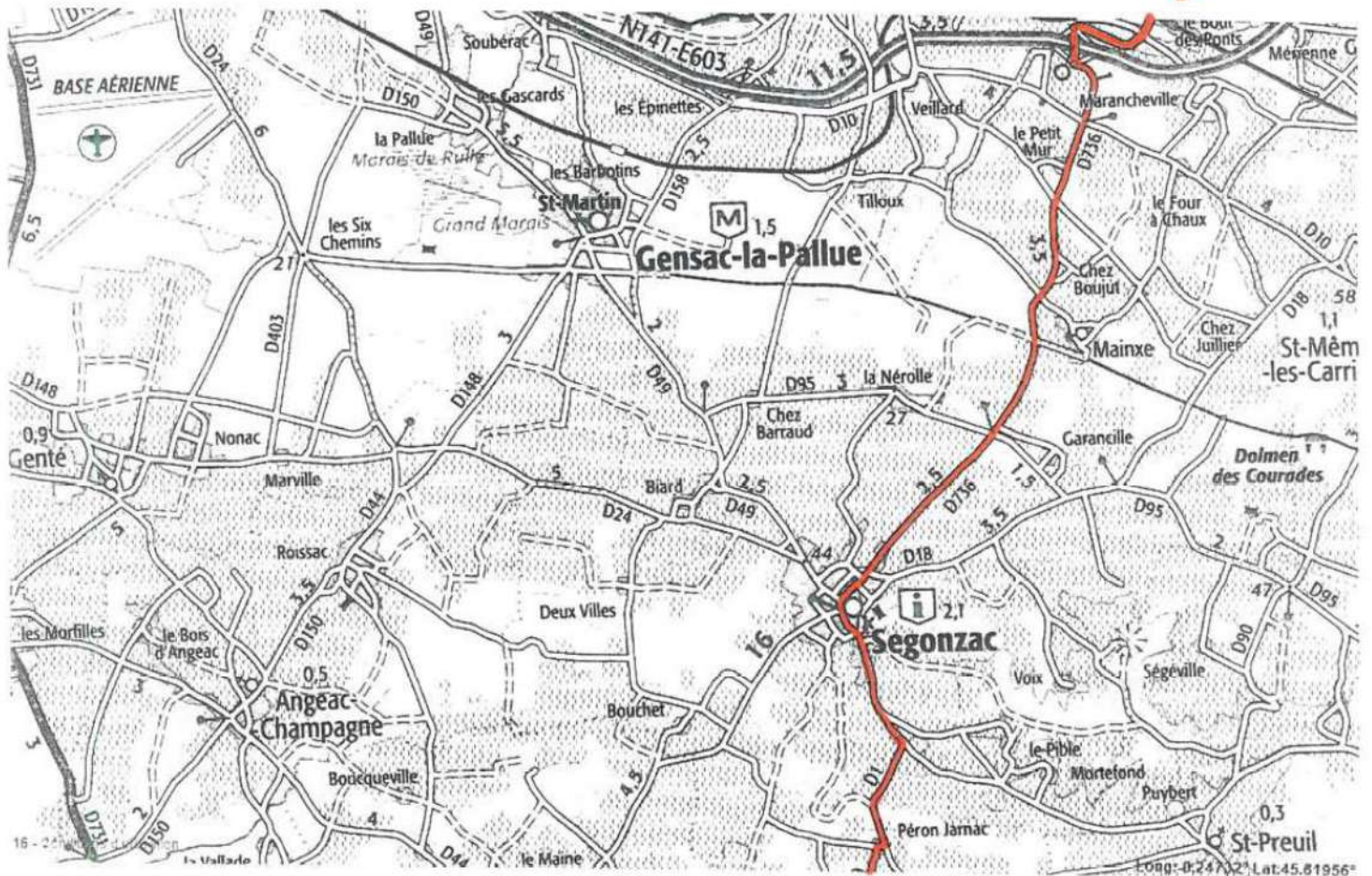
Rallye des Légendes



INSTRUCTIONS DE LA CARTE CI DESSOUS

1. Vous arrivez par la **D736** de Jarnac
2. Entrez dans Segonzac
3. Suivez Centre Ville
4. Après la place, prenez la **D1** direction Lignières Barbezieux
5. Vous sortez de Segonzac, au lieudit Pèron Jarnac prenez tout de suite à droite et aussitôt à gauche suivez la **D49** Ambleville

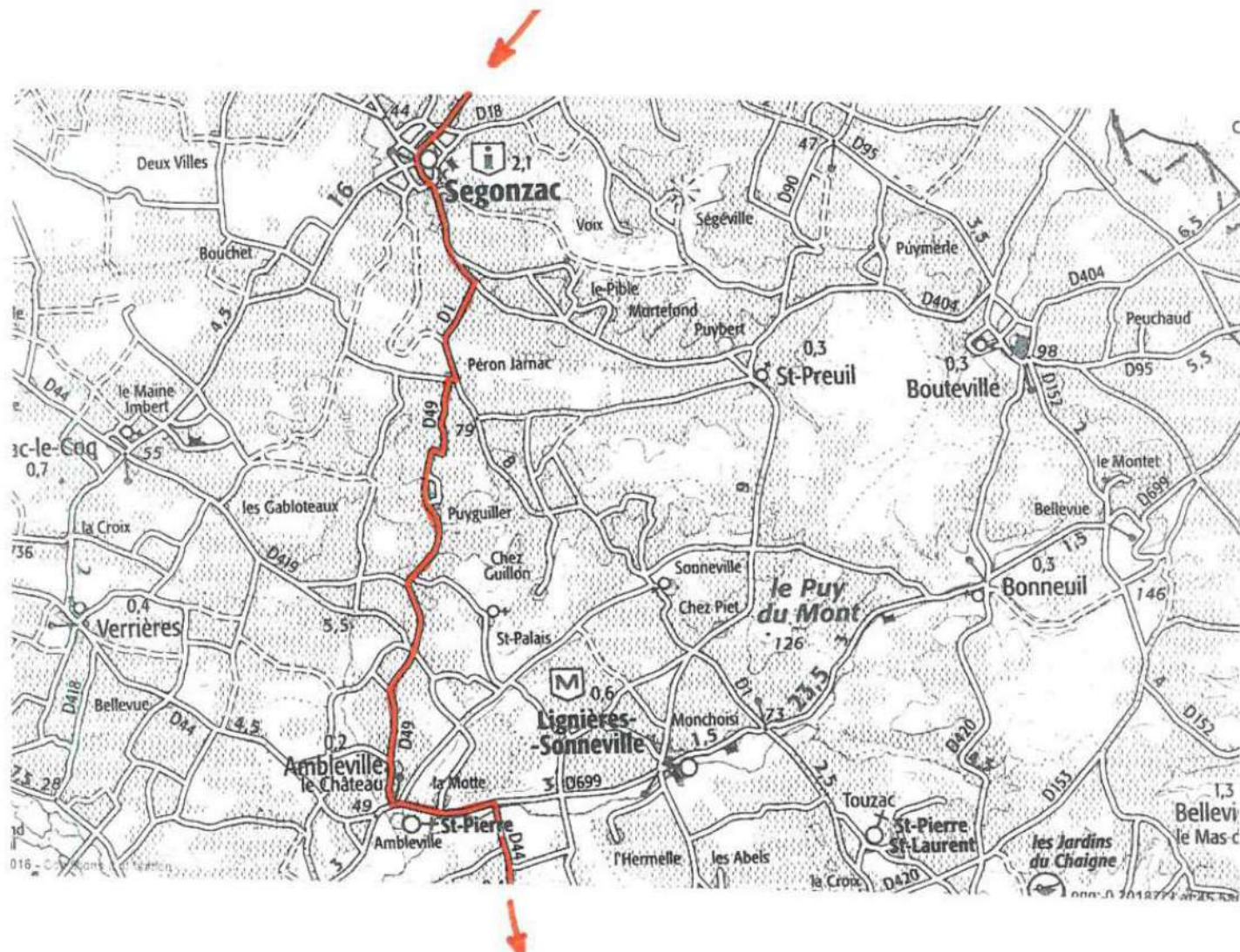
Rallye des Légendes



INSTRUCTION DE LA CARTE DESSOUS

1. Traversez Ambleville et à la sortie prenez à gauche la D699 direction Lignières Sonneville
2. Après le lieu dit La Motte, prenez sur votre droite la D44 direction Criteuil
3. Au Calvaire, prenez à droite la C2 direction Criteuil

Rallye des Légendes

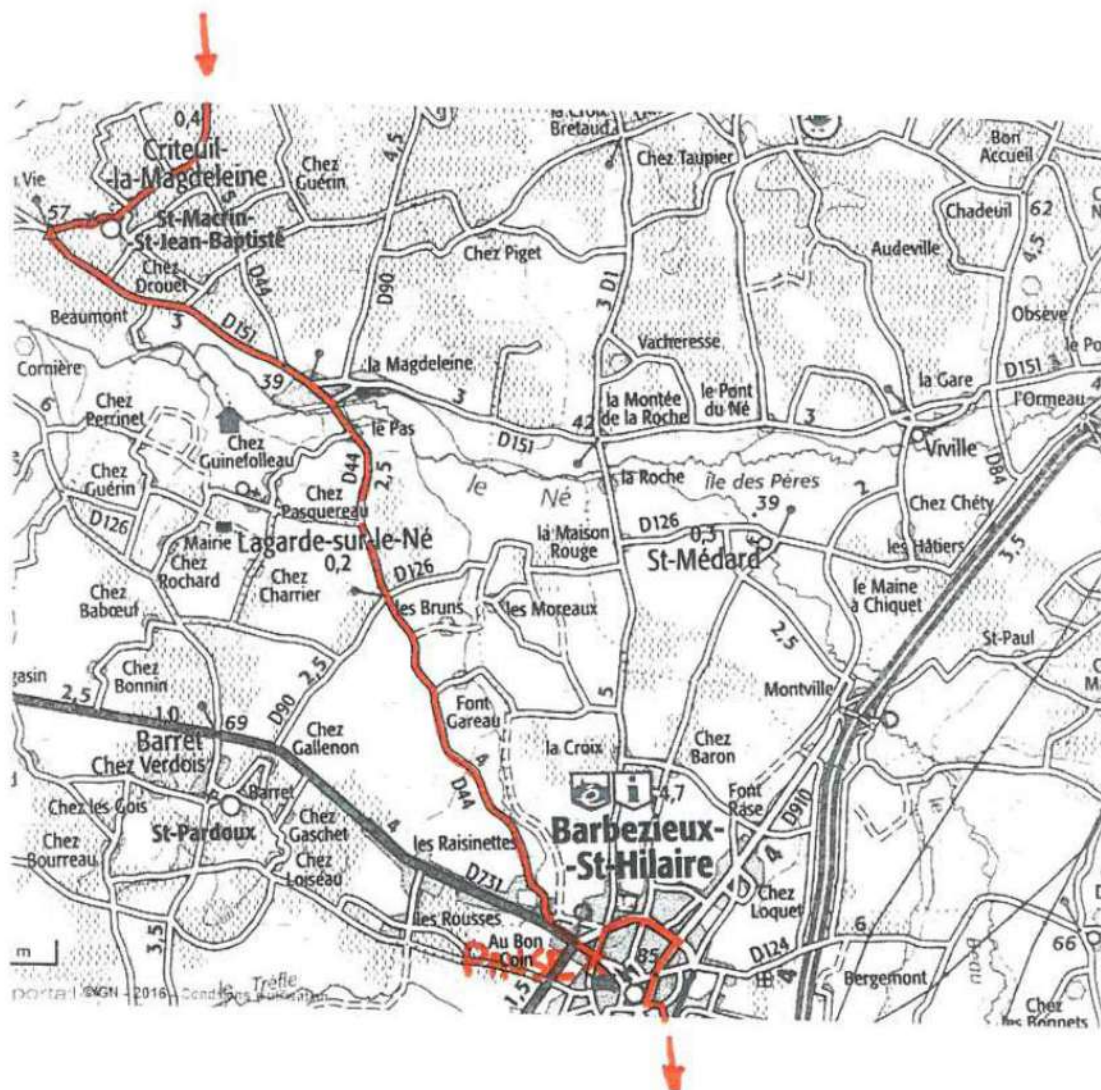


INSTRUCTION DE LA CARTE DESSOUS

1. Au Calvaire, prenez à droite la **C2** direction Criteuil
2. Vous entrez dans Criteuil La Magdeleine, au stop, prenez en face et longez l'église
3. Juste après l'église, prenez à droite direction Barbe
4. A l'intersection du Calvaire prochain, au cédez le passage, prenez à gauche direction La Magdeleine
5. Au stop, prenez à droite la **D44** direction Barbezieux
6. Au stop à gauche, vous entrez dans Barbezieux (**attention au carrefour**)
7. Au rond point après Intermarché, prenez en face suivez Château parking
8. Après le garage Renault, prenez à droite et au stop à gauche
9. Vous êtes enfin arrivé à votre pause du matin sur la magnifique place du château de Barbezieux

- La municipalité de Barbezieux et son maire sont heureux de vous accueillir.
- **APRES CE PETIT REMONTANT TOURNEZ LA PAGE ET ALLER A LA CARTE SUIVANTE**

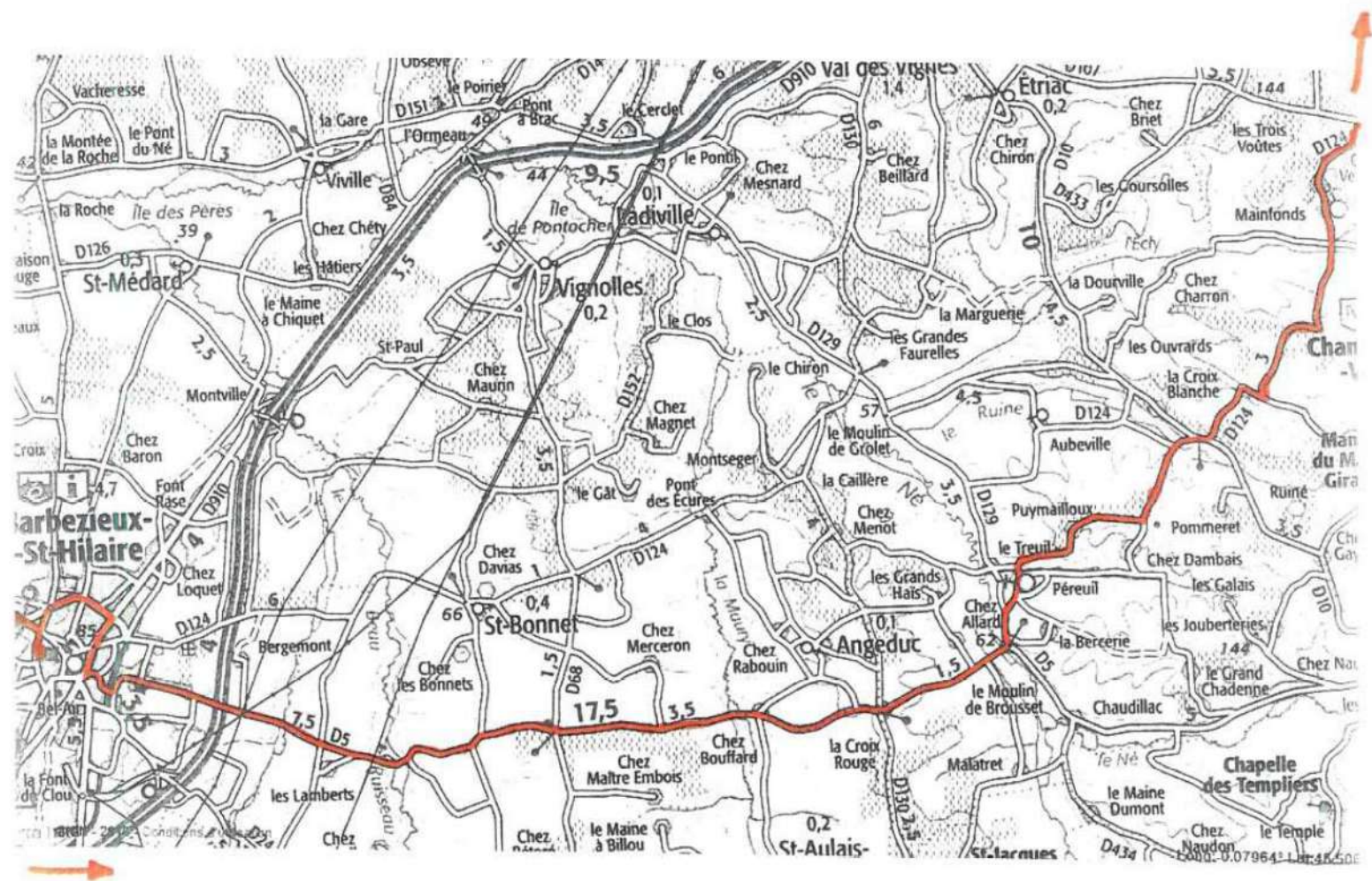
Rallye des Légendes



INSTRUCTION DE LA CARTE DESSOUS

1. **Repartez par où vous êtes arrivés**
2. **Au stop en bas du château, prenez à droite**
3. **Au stop suivant, prenez à gauche et aussitôt à droite (panneau indicateur Segonzac 18)**
4. **Au rond point, suivez la D910 direction Angoulême**
5. **Au rond point, prenez à droite et rentrez en centre ville**
6. **Au rond point (tabacs), prenez en face**
7. **Au prochain rond point, prenez à gauche la D5 direction Blanzac**
8. **Dans les ronds points suivant, suivez la direction Blanzac**
9. **Vous sortez de Barbezieux, roulez sur la D5 une dizaine de kilomètres**
10. **Vous enjambez la rivière LE NE**
11. **Prenez de suite à gauche après le pont la D129 direction Péreuil**
12. **Au calvaire, prenez à droite, rentrez dans Péreuil**
13. **Au monument aux morts, prenez à gauche**
14. **Au T, prenez en face**
15. **Au T, prenez à gauche (château d'eau en face de vous)**
16. **Au cédez le passage dans la descente, prenez à droite**
17. **Au cédez le passage, prenez la D10 à droite et aussitôt à gauche la D124 direction Mainfonds**
18. **Traversez Mainfonds et suivez la D107 direction Mouthiers**
19. **Ici et là tous les ans, une manche de la coupe d'Europe de mongolifères**

Rallye des Légendes

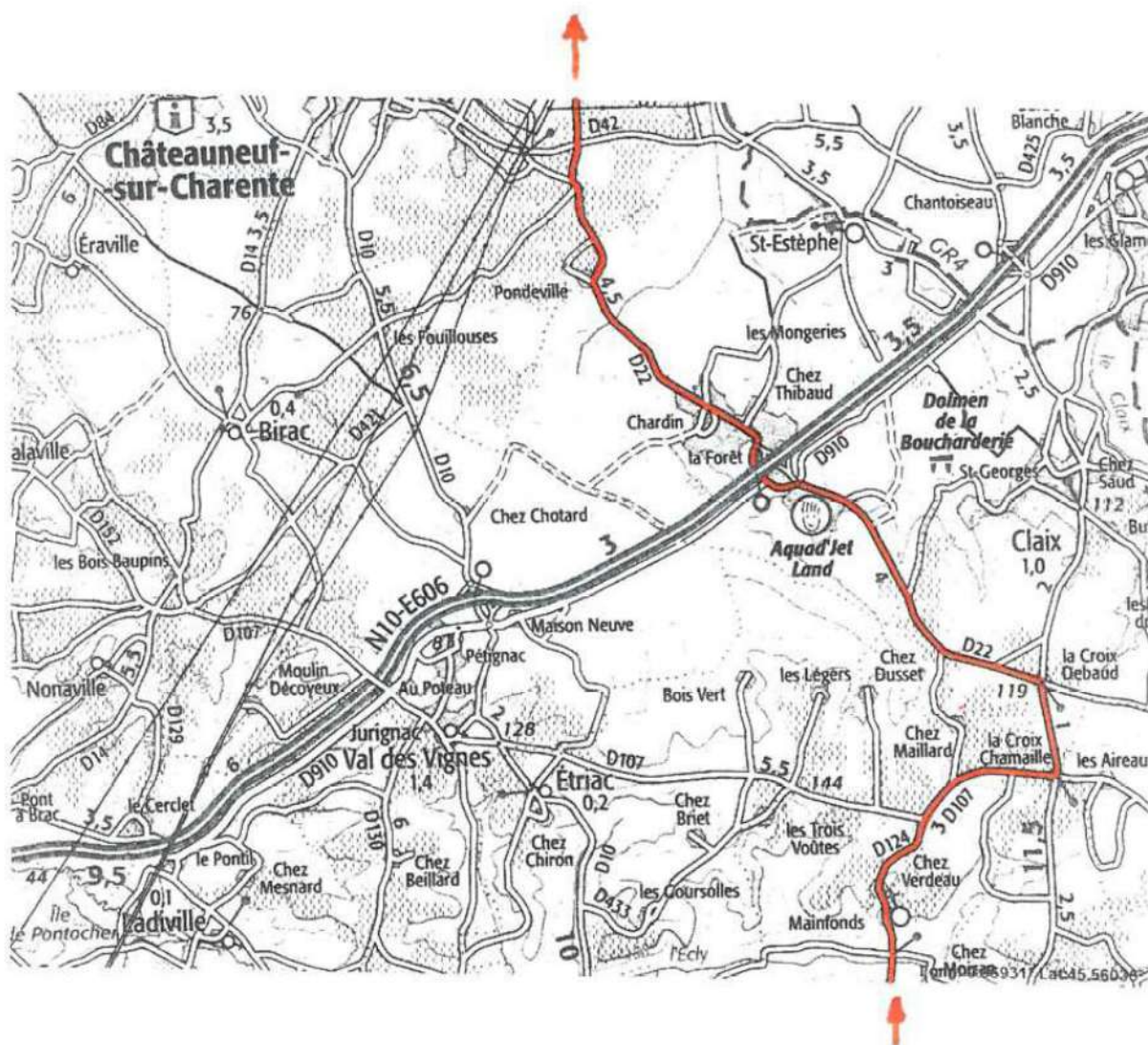


INSTRUCTIONS DE LA CARTE CI DESSOUS

1. Vous êtes sortis de Mainfonds, vous roulez sur la D107
2. Au stop, prenez à gauche la D7 direction Claix (**attention carrefour Dangereux**)
3. Au prochain carrefour, prenez à gauche la D22 direction Claix
4. Au rond point, prenez la 3^{ème} sortie direction Chateauneuf
5. Au prochain rond point, prenez en face la D22 direction Chateauneuf

- **TOURNEZ LA PAGE ET ALLEZ A LA CARTE SUIVANTE**

Rallye des Légendes



INSTRUCTIONS DE LA CARTE CI DESSOUS

1. Au stop, prenez à gauche la D22 direction Chateaufeuf (**prudence route passante à ce carrefour**)
2. Au rond point, suivez la direction Barbezieux
3. Au rond point, suivez la direction centre ville Saint Simeux
4. A la boulangerie Le Fournil, prenez à droite la D699 direction Sireuil
5. Au rond point prenez la 3 ième sortie direction Sireuil D7
6. Vous enjambez **La Charente**
7. Vous entrez dans Sireuil, prenez à droite la D53 direction Saint Saturnin et Trois Palis
8. Vous sortez de Sireuil, après le panneau annonçant des passages piétons, prenez à droite Distillerie des Moisans
9. Vous êtes arrivés au terme de la matinée.

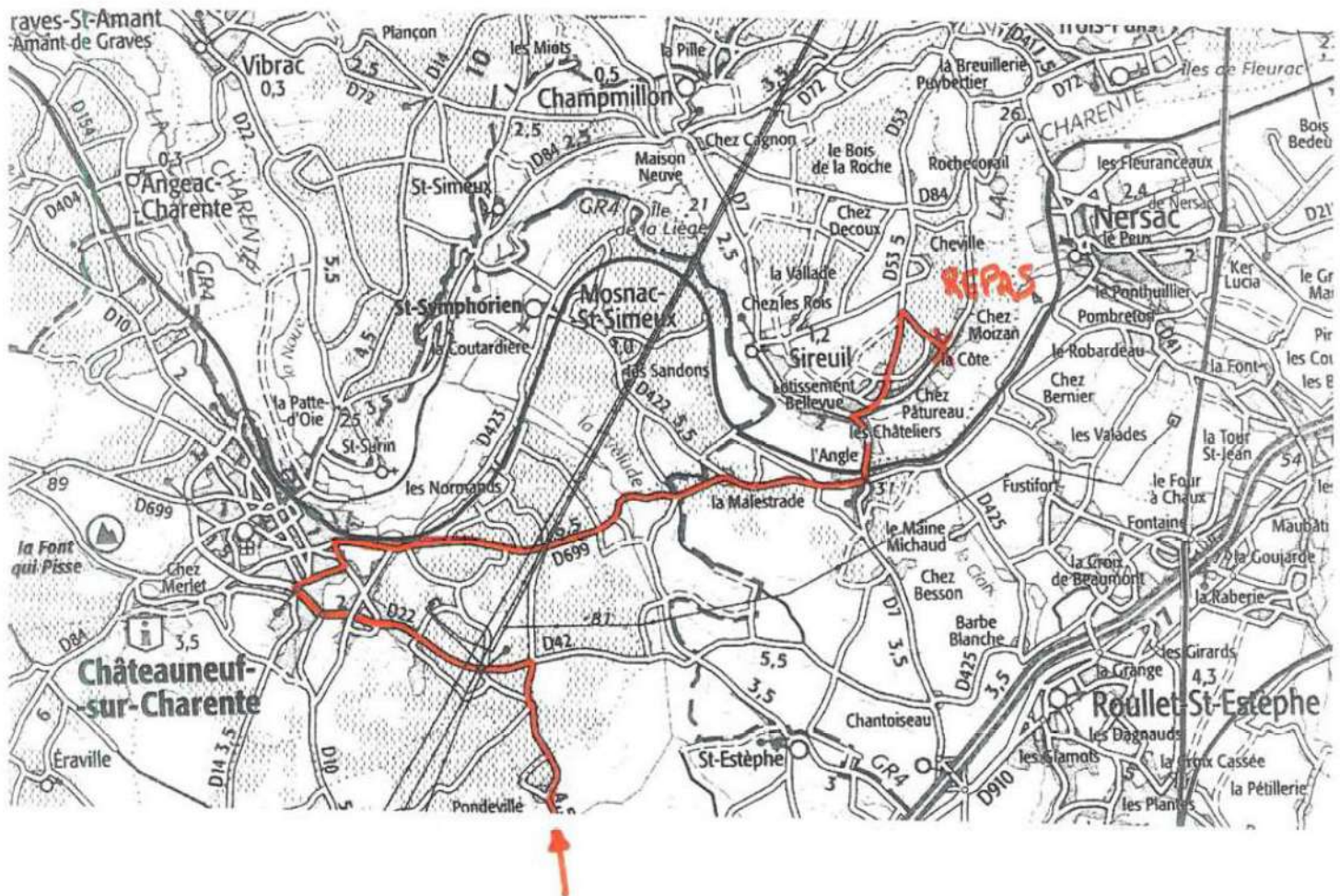
LA DISTILLERIE DES MOISANS PARTENAIRE DU CIRCUIT DES REMPARTS EST HEUREUSE DE VOUS

ACCUEILLIR AU SEIN DE SON DOMAINE ET LES ORGANISATEURS DU CIRCUIT DES REMPARTS VOUS SOUHAITENT UN BON APPETIT

A TOUT A L HEURE POUR LE CHEMIN DU RETOUR

- **TOURNEZ LA PAGE ET ALLEZ A LA CARTE SUIVANTE**

Rallye des Légendes

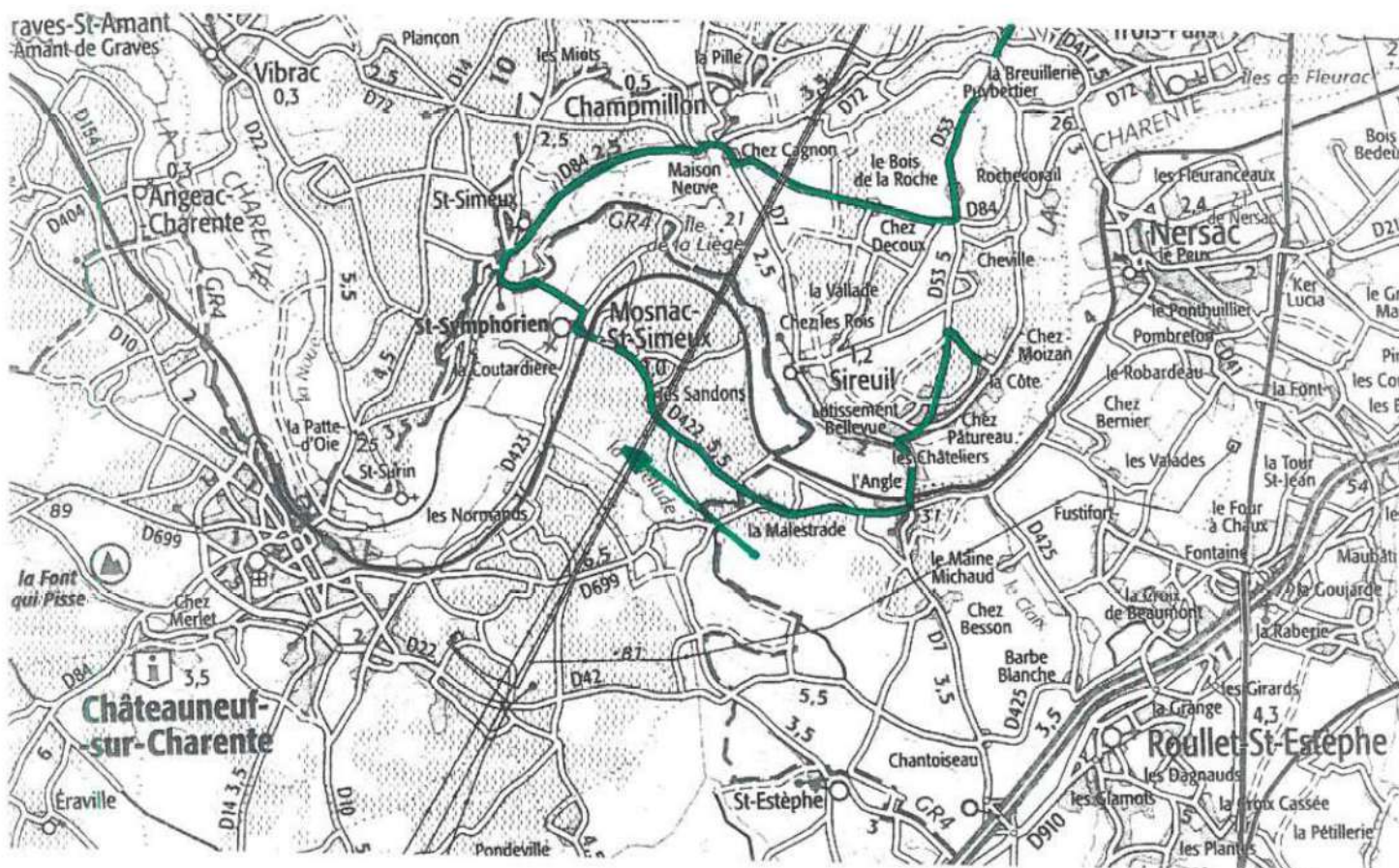


INSTRUCTION DE LA CARTE DESSOUS

1. En espérant que l'accueil sur le site et le repas se soient bien passés
2. Repartez par où vous êtes arrivés
3. Au cèdez le passage, prenez à gauche et redescendez sur Sireuil Route de la Pierre
4. Au cèdez le passage, prenez à gauche la **D7** direction Claix Blanzac
5. Vous enjambez **LA CHARENTE**
6. Au rond point, prenez à droite la **D699** direction Chateaufeuf
7. Dans la montée, bifurquez à droite sur la **D422** direction Mosnac
8. Dans Mosnac, après le passage à niveau, tournez à droite direction Saint Simeux
9. Puis au calvaire, prenez à gauche la **D422** direction Saint Simeux
10. Vous enjambez une nouvelle fois **LA CHARENTE**
11. Vous entrez dans Saint Simeux, prenez sur votre droite
12. Suivez la **D84** direction Champmillon et sortez de Saint Simeux
13. Dans Champmillon, au stop, prenez sur votre droite la **D7** direction Sireuil
14. Vous êtes au lieu dit Chez Cagnon, prenez aussitôt à gauche la **D84** direction Trois Palis
15. Au lieu dit Chez Decoux, au stop, prenez en face
16. A l'intersection, prenez à gauche la **D53** direction Saint Saturnin

• **TOURNEZ LA PAGE ET ALLER A LA CARTE SUIVANTE**

Rallye des Légendes

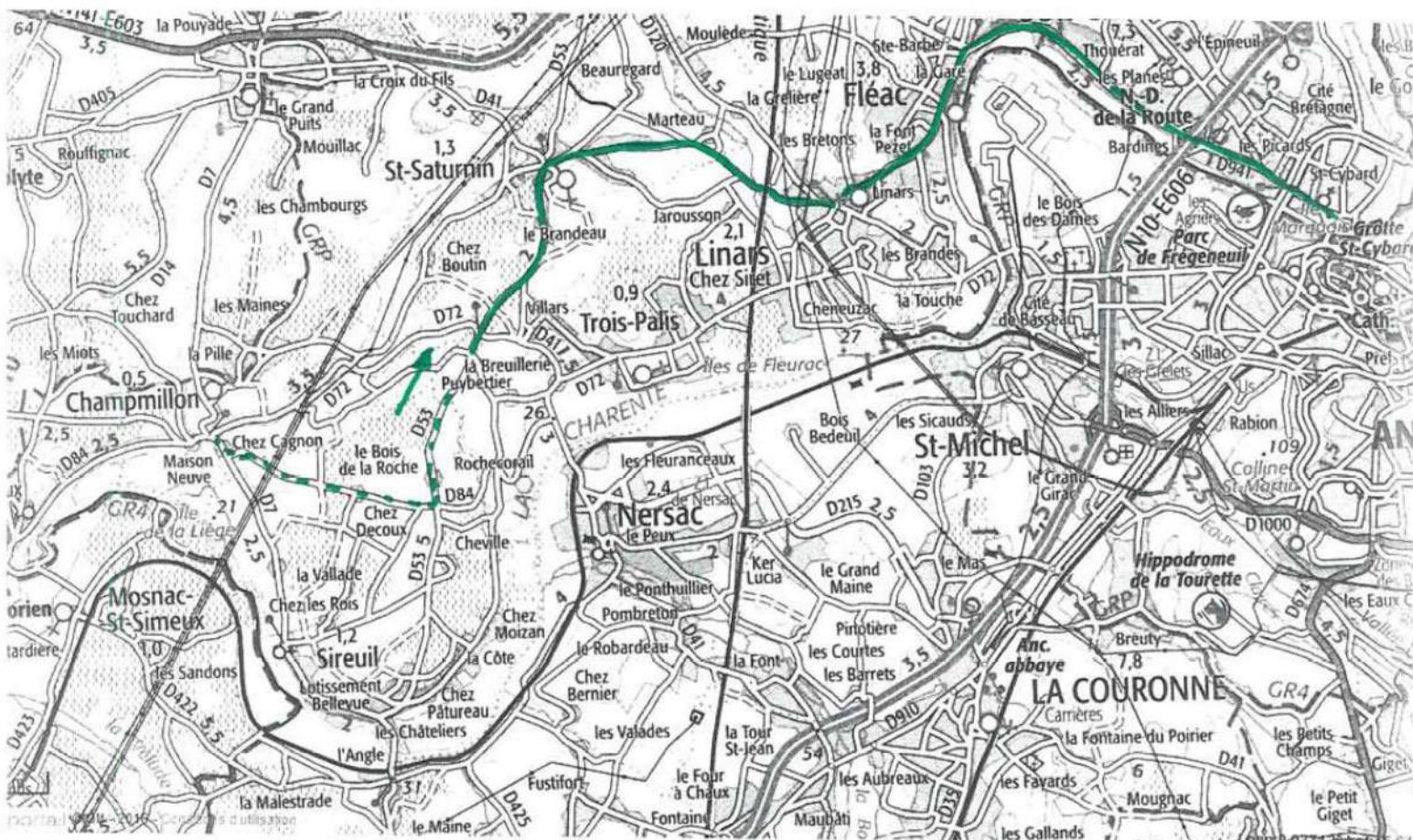


INSTRUCTION DE LA CARTE DESSOUS

1. Au stop, prenez en face la **D53** direction saint Saturnin
2. Au rond point, prenez en face
3. Après la Mairie, prenez à droite (avant le tabac) (panneau 30 km/h et interdit au moins de 10T) direction Linars
4. Au stop en face (attention zone avec énormément de pavillons **respectez la vitesse**)
5. Vous entrez dans Linars, prenez à droite au stop direction Angoulême
6. Traversez Badoris (commune de Fléac)
7. Au rond point en face, prenez la **D72** direction Angoulême
8. Avant le pont sur **LA CHARENTE**, prenez à gauche la **D103** direction Fléac
9. Traversez Fléac, après la Mairie, gardez votre route principale par la droite et prenez en face TDSRP
10. Au stop de la **RN141**, prenez à droite direction Angoulême
11. Traversez Les Planes TDSRP (**attention 50 km/h RADAR**)

• **TOURNEZ LA PAGE ET ALLER A LA CARTE SUIVANTE**

Rallye des Légendes



INSTRUCTION DE LA CARTE DESSOUS

1. Au feu, prenez tout droit, vous passez sous la **RN10**
2. Au rond point, prenez en face, gardez la route principale
3. Au rond point (après Intermarché), prenez tout droit
4. Au feu, gardez la route principale
5. Vous enjambez **LA CHARENTE**
6. Au feu (parking en friche en face), prenez sur votre droite
7. Au feu suivant (dans la montée), gardez la route principale
8. Au rond point (pharmacie sur votre gauche en face), prenez à gauche l'avenue Jules Ferry
9. Passez le pont de chemin de fer et au feu (attention **RADAR** de feu), continuez tout droit
10. **A partir de là des agents signaleurs seront présents**
11. A la prochaine intersection, prenez tout à gauche rue Waldeck Rousseau
12. A la pte d'oie, prenez à droite le « circuit des remparts à l'envers » rue Louis Desbrandes
13. A la prochaine intersection, prenez la rue de Belat sur votre droite
14. Ensuite prenez la deuxième à gauche rue de l'Arsenal
15. Après le feu, prenez à droite et redescendez à l'envers l'intrégralité de l'artère piétonne
16. Prenez en face (aux nouvelles galeries) et continuez tout droit
17. A la fin de l'artère piétonne, prenez à droite puis à gauche
18. Rattrapez le boulevard Liédot
19. Sur le boulevard Liédot, vous trouverez sur votre droite l'entrée principale du 1er RIMA
20. Entrez dans le 1er RIMA (REGIMENT D'INFANTERIE DE MARINE)
21. Vous êtes arrivés.

En espérant que vous ayez passés une belle journée, le régiment du 1er RIMA, vous accueille dans sa cour d'honneur.

Notre partenaire du Circuit des Remparts, les champagnes TAITTINGER vous invite à boire le verre de l'amitié

BONNE COURSE DEMAIN DIMANCHE POUR CEUX QUI COURENT

Rallye des Légendes

Plan d'Angoulême

