

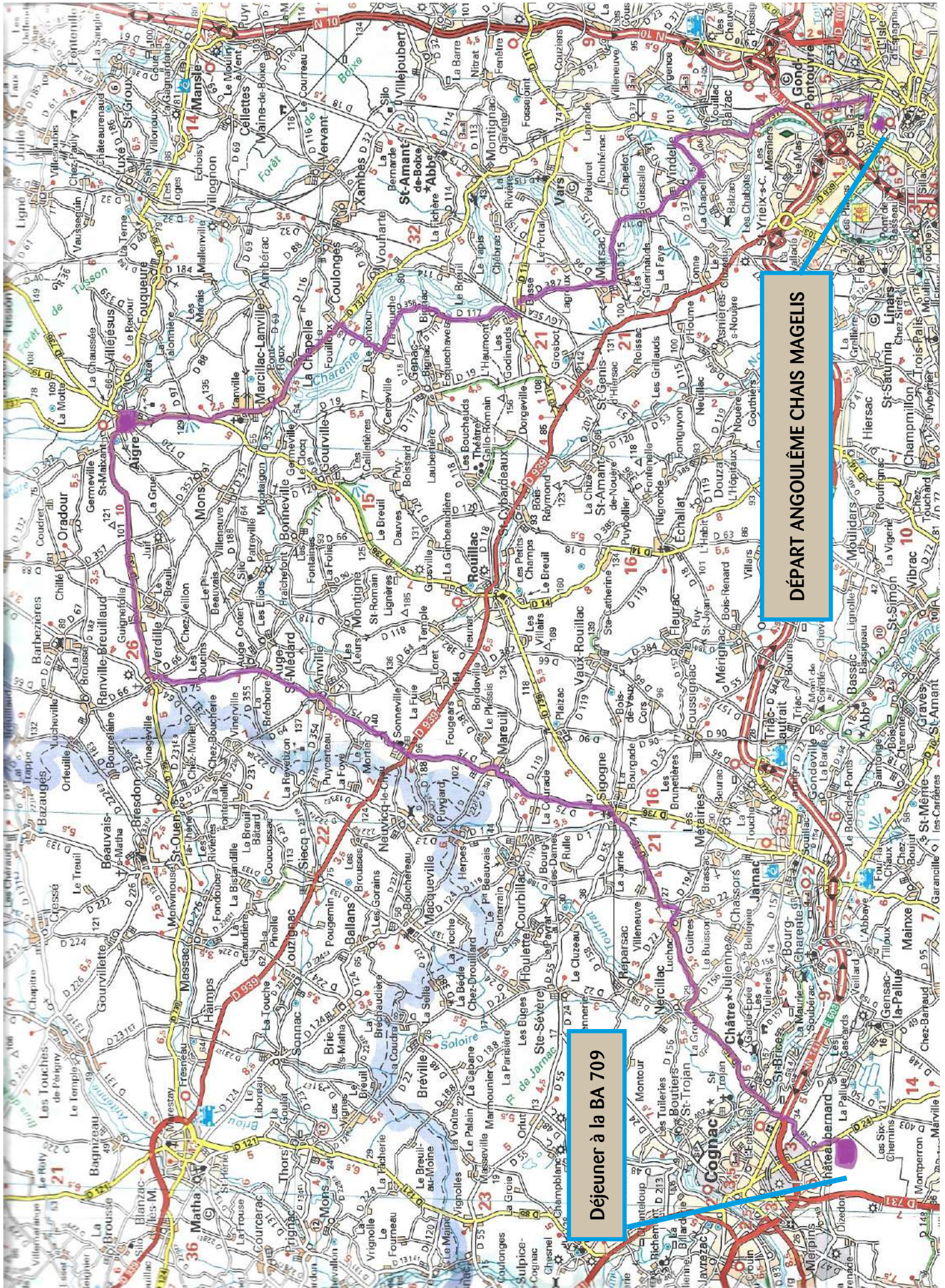
CARNET DE ROUTE



P O R S C H E


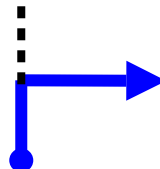
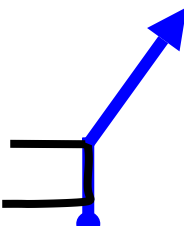

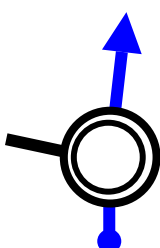

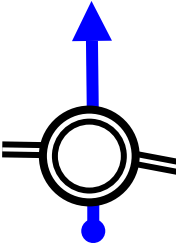

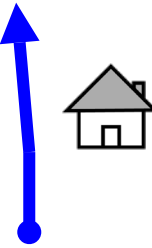
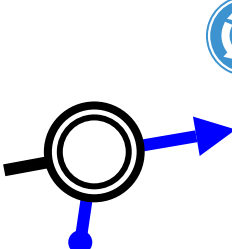

RALLYE INTERNATIONAL DE CHARENTE
SAMEDI 16 SEPTEMBRE 2023




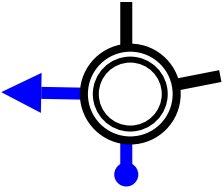
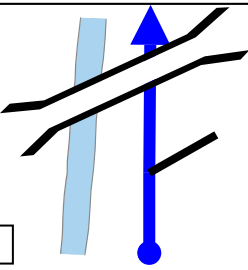
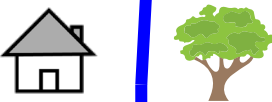



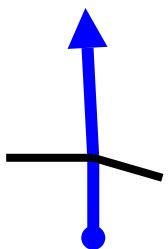


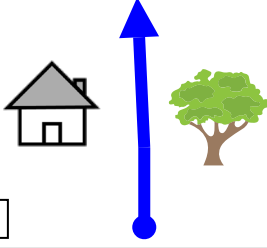
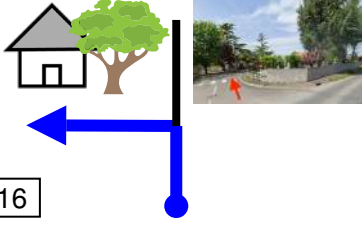
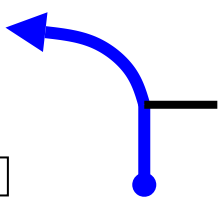
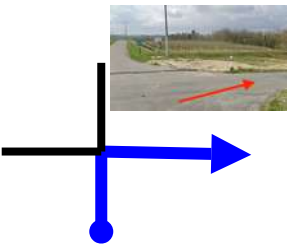
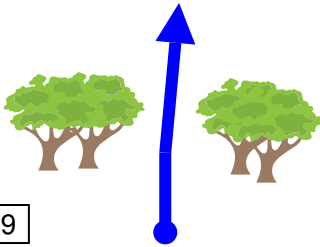
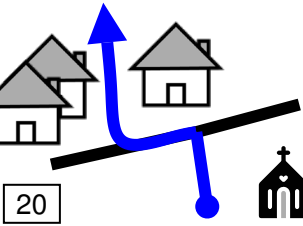
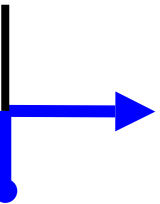
Déjeuner à la BA 709

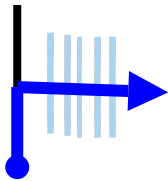
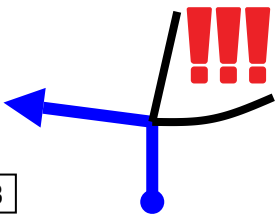
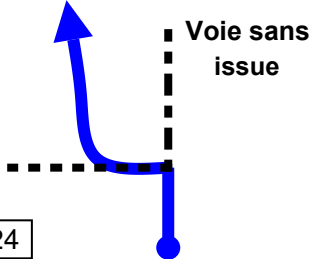
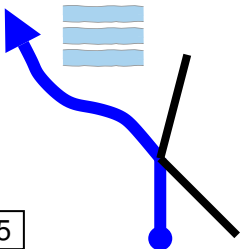
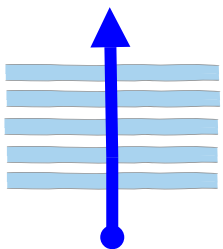
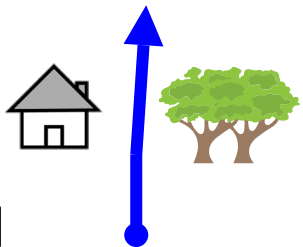
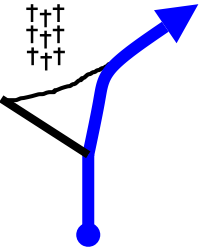
DÉPART ANGOULÊME CHAIS MAGELIS

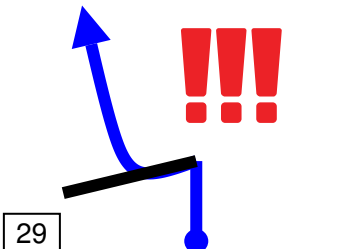
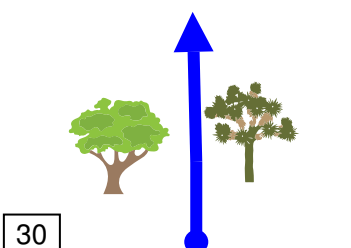
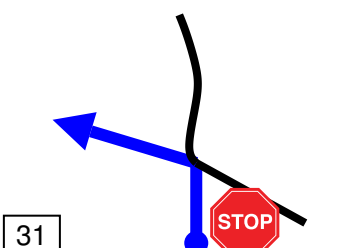
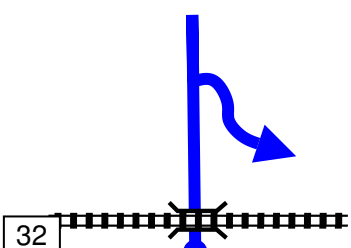
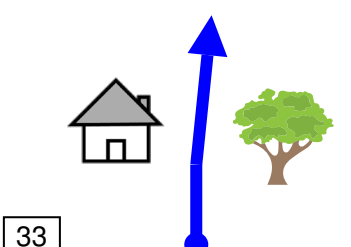
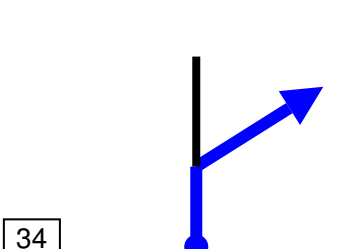
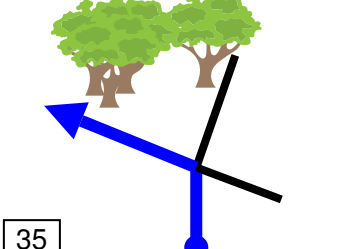
From TC		ANGOULÊME		DISTANCE	DAY	16/09/23
To TC		COGNAC		84.17 km	SECTION	1
SPECIAL STAGE				1	RECORD	
International matin					Route normale	
DISTANCE		DIRECTION		INFORMATION		DISTANCE REGRESS
TOTAL	PARTIAL					
km				Sortie Magélis		km
0,00	0,00			Exit of Magélis		84,17
0,00	0,00					52,30
mi						mi
		1				
				Prendre à droite Direction Bourgines		84,15
0,02	0,02			Turn right Bourgines		52,29
0,01	0,01					
		2				
				 Prendre à droite Rue J. Durandea		83,98
0,19	0,17			Turn right Rue J. Durandea		52,18
0,12	0,11					
		3				
		 		Tout droit 1ère sortie		83,49
0,68	0,49			Straight ahead 1st exit		51,88
0,42	0,30					
		4				
		 		Tout droit 1ère sortie Rue de Bellevue		83,10
1,07	0,39			Straight ahead 1st exit Rue de Bellevue		51,64
0,66	0,24					
		5				
				Saint Yrieix		83,08
1,09	0,02					51,62
0,68	0,02					
		6				
		 		Continuer D737 1ère sortie Gond- Pontouvre		81,26
2,91	1,82			Continue on D737 1st exit Gond Pontouvre		50,49
1,81	1,13					
		7				

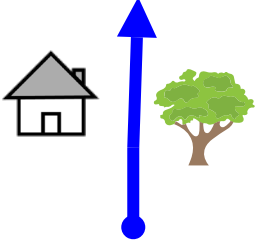
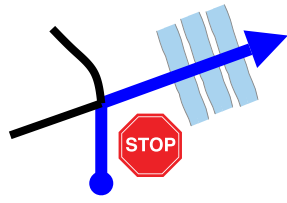
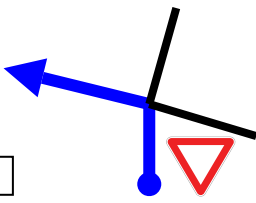
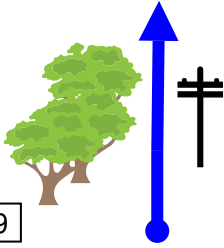
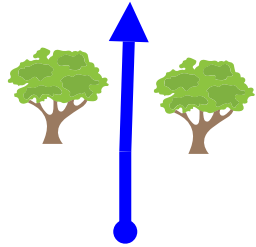
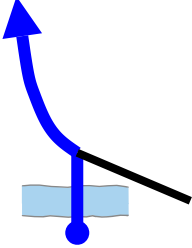
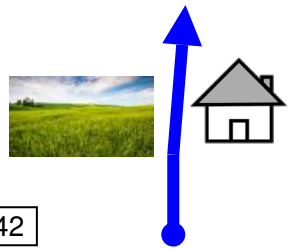
MATINÉE
MORNING

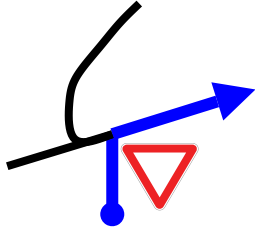
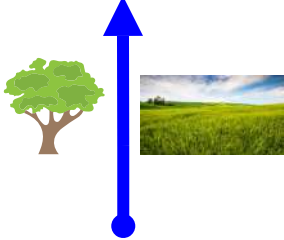
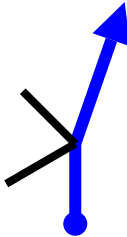
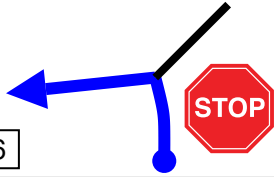
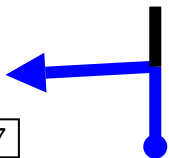
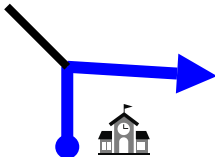











































































































From TC		ANGOULÊME		DISTANCE	DAY
To TC		COGNAC		84.17 km	16/09/23
SPECIAL STAGE				RECORD	SECTION
International matin				1	Route normale
DISTANCE		DIRECTION		INFORMATION	DISTANCE REGRESS
TOTAL	PARTIAL				
km				3ème sortie D737 Montignac Vars	km
3,52	0,61				80,65
2,19	0,38	8		3rd exit D737 Montignac Vars	50,11
mi					mi
4,27	0,75			Continuer sur D737	79,90
2,66	0,47	9		Continue on D737	49,64
4,49	0,22			CHALONNE	79,68
2,79	0,13	10			49,51
4,87	0,38			Continuer sur D737	79,30
3,03	0,24	11		Continue on D737	49,27
6,08	1,21			Continuer sur D737	78,09
3,78	0,75	12		Continue on D737	48,52
6,49	0,41			Continuer sur D737	77,68
4,03	0,25	13		Continue on D737	48,27
7,12	0,63			Continuer sur D737	77,05
4,43	0,40	14		Continue on D737	47,87

From TC		ANGOULÊME		DISTANCE	DAY	16/09/23
To TC		COGNAC		84.17 km	SECTION	1
SPECIAL STAGE				1	RECORD	
International matin				Route normale		
DISTANCE		DIRECTION		INFORMATION	DISTANCE REGRESS	
TOTAL	PARTIAL					
km				BALZAC	km	
7,23	0,11	15			76,94	
4,49	0,06				47,81	
mi					mi	
8,38	1,15			!! Prendre à gauche Route de la Font Saint-Martin Turn left Road of Font Saint-Martin	75,79	
5,20	0,71	16			47,10	
9,18	0,80			Continuer sur route de la Font Saint-Martin Continue on Road of Font Saint-Martin	74,99	
5,70	0,50	17			46,60	
10,51	1,33			Prendre à droite (vélo) Vindelle Turn right (bicycle) Vindelle	73,66	
6,53	0,83	18			45,77	
11,20	0,69			VINDELLE	72,97	
6,96	0,43	19			45,34	
11,41	0,21			Prendre à droite D117 Marsac 5 Vars 6 Turn right D117 Marsac 5 Vars 6	72,76	
7,09	0,13	20			45,21	
12,85	1,44			Prendre à droite sur D117 Marsac 3 Turn right D117 Marsac 3	71,32	
7,99	0,90	21			44,31	

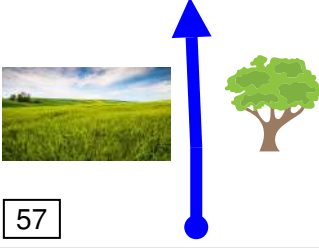

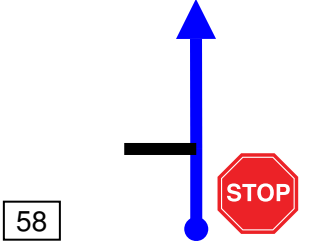

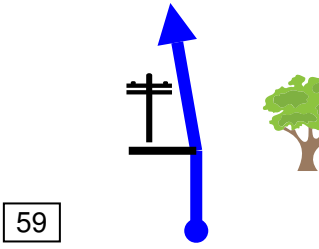

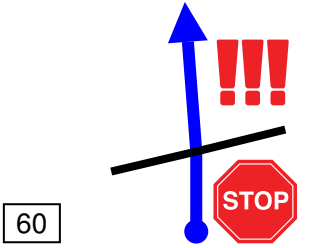

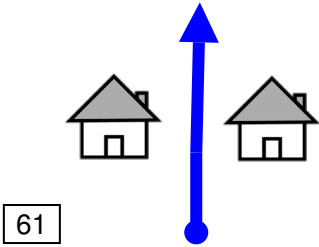

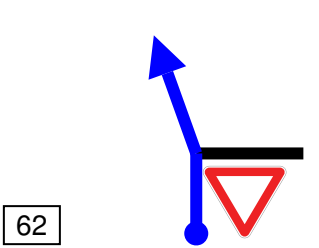

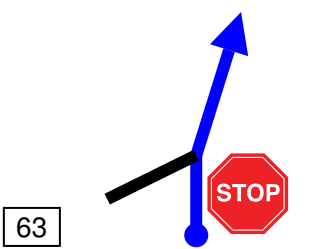

DISTANCE	DIRECTION	INFORMATION
		<p>Prendre à droite sur D117 Vars 5</p> <p>Turn right D117 Vars</p>
22		<p>Prendre à gauche D117 Marsac 3 Route de Scée</p> <p>Turn Left D117 Marsac 3 Road of Scée</p>
23		<p>Prendre à gauche puis à droite sur D115</p> <p>Turn Left then right on D115</p>
24		<p>Continuer sur D 115</p> <p>Continue sur D 115</p>
25		<p>Traverser plusieurs bras de la Charente sur D 115</p> <p>Crossing several arms of the Charente on D115</p>
26		<p>MARSAC</p>
27		<p>Prendre D96 Montignac 7</p> <p>Take the D96 Montignac 7</p>
28		

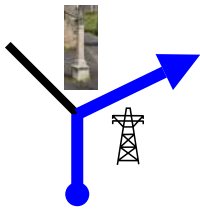
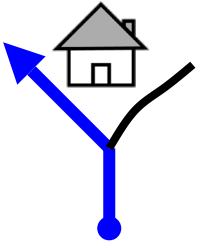
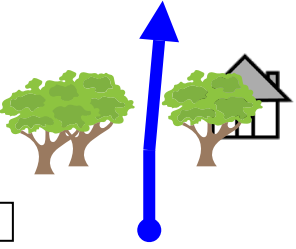
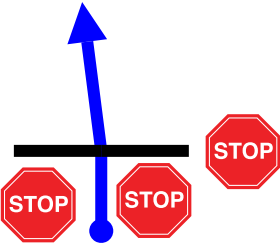
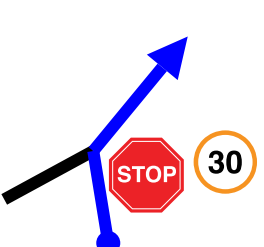
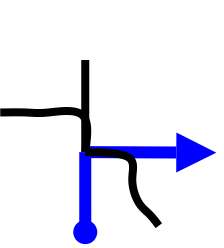
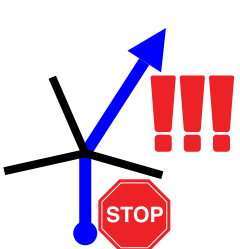
DISTANCE	DIRECTION	INFORMATION
29		<p>Prendre à gauche puis à droite sur D387 Bignac 6 Basse 3</p> <p>Turn left then right D387 Bignac 6 Basse 3</p>
30		<p>BASSE</p>
31		<p>Prendre à gauche sur D11 Rouillac</p> <p>Turn left D11 Rouillac</p>
32		<p>Prendre à droite sur D117 Bignac</p> <p>Turn right D117 Bignac</p>
33		<p>BIGNAC</p>
34		<p>Prendre à droite sur D358 La Touche 3</p> <p>Turn right D358 La Touche 3</p>
35		<p>Continuer à gauche sur D358</p> <p>Continue left D358</p>

From TC		ANGOULÊME		DISTANCE	DAY
To TC		COGNAC		84.17 km	16/09/23
SPECIAL STAGE				RECORD	SECTION
International matin				1	Route normale
DISTANCE		DIRECTION		INFORMATION	DISTANCE REGRESS
TOTAL	PARTIAL				
km				LA TOUCHE	km
26,99	1,62	36			57,18
16,77	1,00				35,53
mi					mi
27,15	0,16			Prendre à droite D118 Coulonges Passer sur 3 rivières	57,02
16,87	0,10	37		Turn right D118 Coulonges Cross 3 rivers	35,43
28,66	1,51			Prendre à gauche D737 La Chapelle 2 Aigre 9	55,51
17,81	0,94	38		Turn left D737 La Chapelle 2 Aigre 9	34,49
30,29	1,63			LA CHAPELLE	53,88
18,82	1,01	39			33,48
31,36	1,07			MARCILLAC LANVILLE	52,81
19,49	0,67	40			32,81
31,52	0,16			Continuer sur D737. Aigre 6 km	52,65
19,58	0,09	41		Continue on D737. Aigre 6 km	32,72
33,06	1,54			LANVILLE	51,11
20,54	0,96	42			31,76


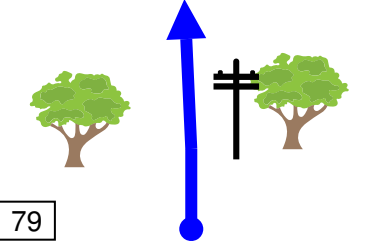
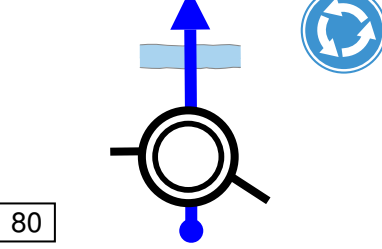
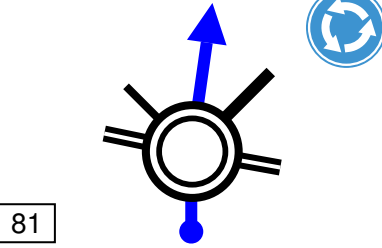
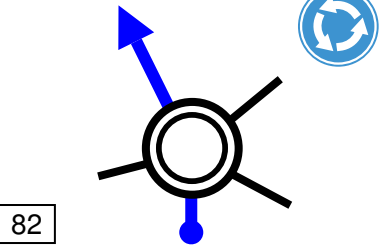
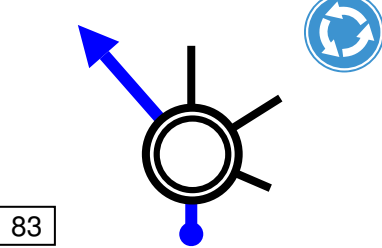
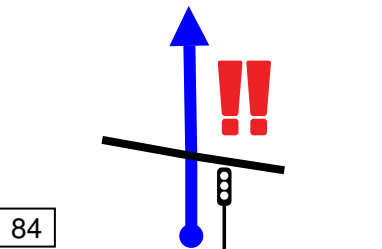
From TC		ANGOULÊME		DISTANCE	DAY	16/09/23
To TC		COGNAC		84.17 km	SECTION	1
SPECIAL STAGE				1	RECORD	
International matin				Route normale		
DISTANCE		DIRECTION		INFORMATION	DISTANCE REGRESS	
TOTAL	PARTIAL					
km				Prendre à droite D736 Ruffec 25 Aigre 3	km	
34,62	1,56	43		Turn right D736 Ruffec 25 Aigre 3	49,55	
21,51	0,97			AIGRE	30,79	
mi		44			mi	
				Continuer sur D736 Ruffec Mansle		
36,82	2,20	45		Continue on D736 Ruffec Mansle	47,35	
22,88	1,37				29,42	
		46		Prendre à gauche la Grand Rue		
37,54	0,72			Prendre à gauche rue de l'Hôtel de Ville	46,63	
23,32	0,44	47		Turn left la Grand Rue	46,15	
				Prendre à gauche rue de l'Hôtel de Ville		
38,02	0,48	48		Prendre à gauche rue de l'Hôtel de Ville	46,03	
23,63	0,31			Prendre à droite derrière la mairie	46,03	
		49		Prendre à droite derrière la mairie	28,60	
38,14	0,12			Prendre à droite derrière la mairie	45,90	
23,70	0,07			Prendre à droite derrière la mairie	45,90	
				Prendre à droite derrière la mairie	45,90	
38,27	0,13			Prendre à droite derrière la mairie	45,90	
23,78	0,08			Prendre à droite derrière la mairie	45,90	
				Prendre à droite derrière la mairie	45,90	
38,29	0,02			Prendre à droite derrière la mairie	45,90	
23,80	0,02			Prendre à droite derrière la mairie	45,90	
				Prendre à droite derrière la mairie	45,90	
				Prendre à droite derrière la mairie	45,90	
				Prendre à droite derrière la mairie	45,90	
				Prendre à droite derrière la mairie	45,90	
				Prendre à droite derrière la mairie	45,90	
				Prendre à droite derrière la mairie	45,90	
				Prendre à droite derrière la mairie	45,90	
				Prendre à droite derrière la mairie	45,90	
				Prendre à droite derrière la mairie	45,90	
				Prendre à droite derrière la mairie	45,90	
				Prendre à droite derrière la mairie	45,90	
				Prendre à droite derrière la mairie	45,90	
				Prendre à droite derrière la mairie	45,90	
				Prendre à droite derrière la mairie	45,90	
				Prendre à droite derrière la mairie	45,90	
				Prendre à droite derrière la mairie	45,90	
				Prendre à droite derrière la mairie	45,90	
				Prendre à droite derrière la mairie	45,90	
				Prendre à droite derrière la mairie	45,90	
				Prendre à droite derrière la mairie	45,90	
				Prendre à droite derrière la mairie	45,90	
				Prendre à droite derrière la mairie	45,90	
				Prendre à droite derrière la mairie	45,90	
				Prendre à droite derrière la mairie	45,90	
				Prendre à droite derrière la mairie	45,90	
				Prendre à droite derrière la mairie	45,90	
				Prendre à droite derrière la mairie	45,90	
				Prendre à droite derrière la mairie	45,90	
				Prendre à droite derrière la mairie	45,90	
				Prendre à droite derrière la mairie	45,90	
				Prendre à droite derrière la mairie	45,90	
				Prendre à droite derrière la mairie	45,90	
				Prendre à droite derrière la mairie	45,90	
				Prendre à droite derrière la mairie	45,90	
				Prendre à droite derrière la mairie	45,90	
				Prendre à droite derrière la mairie	45,90	
				Prendre à droite derrière la mairie	45,90	
				Prendre à droite derrière la mairie	45,90	
				Prendre à droite derrière la mairie	45,90	
				Prendre à droite derrière la mairie	45,90	
				Prendre à droite derrière la mairie	45,90	
				Prendre à droite derrière la mairie	45,90	
				Prendre à droite derrière la mairie	45,90	
				Prendre à droite derrière la mairie	45,90	
				Prendre à droite derrière la mairie	45,90	
				Prendre à droite derrière la mairie	45,90	
				Prendre à droite derrière la mairie	45,90	
				Prendre à droite derrière la mairie	45,90	
				Prendre à droite derrière la mairie	45,90	
				Prendre à droite derrière la mairie	45,90	
				Prendre à droite derrière la mairie	45,90	
				Prendre à droite derrière la mairie	45,90	
				Prendre à droite derrière la mairie	45,90	
				Prendre à droite derrière la mairie	45,90	
				Prendre à droite derrière la mairie	45,90	
				Prendre à droite derrière la mairie	45,90	
				Prendre à droite derrière la mairie	45,90	
				Prendre à droite derrière la mairie	45,90	
				Prendre à droite derrière la mairie	45,90	
				Prendre à droite derrière la mairie	45,90	
				Prendre à droite derrière la mairie	45,90	
				Prendre à droite derrière la mairie	45,90	
				Prendre à droite derrière la mairie	45,90	
				Prendre à droite derrière la mairie	45,90	
				Prendre à droite derrière la mairie	45,90	
				Prendre à droite derrière la mairie	45,90	
				Prendre à droite derrière la mairie	45,90	
				Prendre à droite derrière la mairie	45,90	
				Prendre à droite derrière la mairie	45,90	
				Prendre à droite derrière la mairie	45,90	
				Prendre à droite derrière la mairie	45,90	
				Prendre à droite derrière la mairie	45,90	
				Prendre à droite derrière la mairie	45,90	
				Prendre à droite derrière la mairie	45,90	
				Prendre à droite derrière la mairie	45,90	
				Prendre à droite derrière la mairie	45,90	
				Prendre à droite derrière la mairie	45,90	
				Prendre à droite derrière la mairie	45,90	
				Prendre à droite derrière la mairie	45,90	
				Prendre à droite derrière la mairie	45,90	
				Prendre à droite derrière la mairie	45,90	
				Prendre à droite derrière la mairie	45,90	
				Prendre à droite derrière la mairie	45,90	
				Prendre à droite derrière la mairie	45,90	
				Prendre à droite derrière la mairie	45,90	
				Prendre à droite derrière la mairie	45,90	
				Prendre à droite derrière la mairie	45,90	
				Prendre à droite derrière la mairie	45,90	
				Prendre à droite derrière la mairie	45,90	
				Prendre à droite derrière la mairie	45,90	
				Prendre à droite derrière la mairie	45,90	
				Prendre à droite derrière la mairie	45,90	
				Prendre à droite derrière la mairie	45,90	
				Prendre à droite derrière la mairie	45,90	
				Prendre à droite derrière la mairie	45,90	
				Prendre à droite derrière la mairie	45,90	
				Prendre à droite derrière la mairie	45,90	
				Prendre à droite derrière la mairie	45,90	

From TC		ANGOULÊME		DISTANCE	DAY	16/09/23
To TC		COGNAC		84.17 km	SECTION	1
SPECIAL STAGE				1	RECORD	
International matin					Route normale	
DISTANCE		DIRECTION		INFORMATION		DISTANCE REGRESS
TOTAL	PARTIAL					
km				Continuer rue des Halles Continue on rue des Halles		km
38,33	0,04					45,84
23,82	0,02					28,48
mi		50				mi
km				Prendre à gauche D739 Route de Matha Turn left D739 Route de Matha		km
38,43	0,10					45,74
23,88	0,06					28,42
mi		51				mi
km				Continuer sur D739 Verdille 9 Matha 26 Continue on D739 Verdille 9 Matha 26		km
39,34	0,91					44,83
24,45	0,57					27,85
mi		52				mi
km				<div style="border: 2px solid red; padding: 5px; display: inline-block;">VERDILLE</div>		km
47,72	8,38					36,45
29,65	5,20					22,65
mi		53				mi
km				Prendre à gauche D75 Rue de la Forge Turn left D75 Rue de la Forge		km
48,07	0,35					36,10
29,87	0,22					22,43
mi		54				mi
km				Continuer sur D66 Bonneville Anville Continue on D66 Bonneville Anville		km
48,15	0,08					36,02
29,92	0,05					22,38
mi		55				mi
km				Prendre à droite D75 Auge St Médard Turn right D75 Auge St Médard		km
48,47	0,32					35,70
30,12	0,20					22,18
mi		56				mi

From TC		ANGOUÛLÈME		DISTANCE	DAY	16/09/23
To TC		COGNAC		84.17 km	SECTION	1
SPECIAL STAGE				1	RECORD	
International matin					Route normale	
DISTANCE		DIRECTION		INFORMATION		DISTANCE REGRESS
TOTAL	PARTIAL					
km				ANVILLE		km
54,24	5,77					29,93
33,70	3,58					18,60
mi						mi
54,61	0,37			Carrefour dangereux D75 La Revêtizon		29,56
33,93	0,23			Dangerous intersection D75 La Revêtizon		18,37
57,75	3,14			SONNEVILLE		26,42
35,89	1,96					16,41
58,28	0,53			Carrefour très dangereux Continuer sur D75 Mareuil		25,89
36,21	0,32			Dangerous intersection Continue on D75 Mareuil		16,09
61,03	2,75			MAREUIL		23,14
37,92	1,71					14,38
61,19	0,16			Continuer sur D75 Sigogne		22,98
38,02	0,10			Continue on D75 Sigogne		14,28
61,49	0,30			Continuer à droite sur D75		22,68
38,21	0,19			Turn right D75		14,09

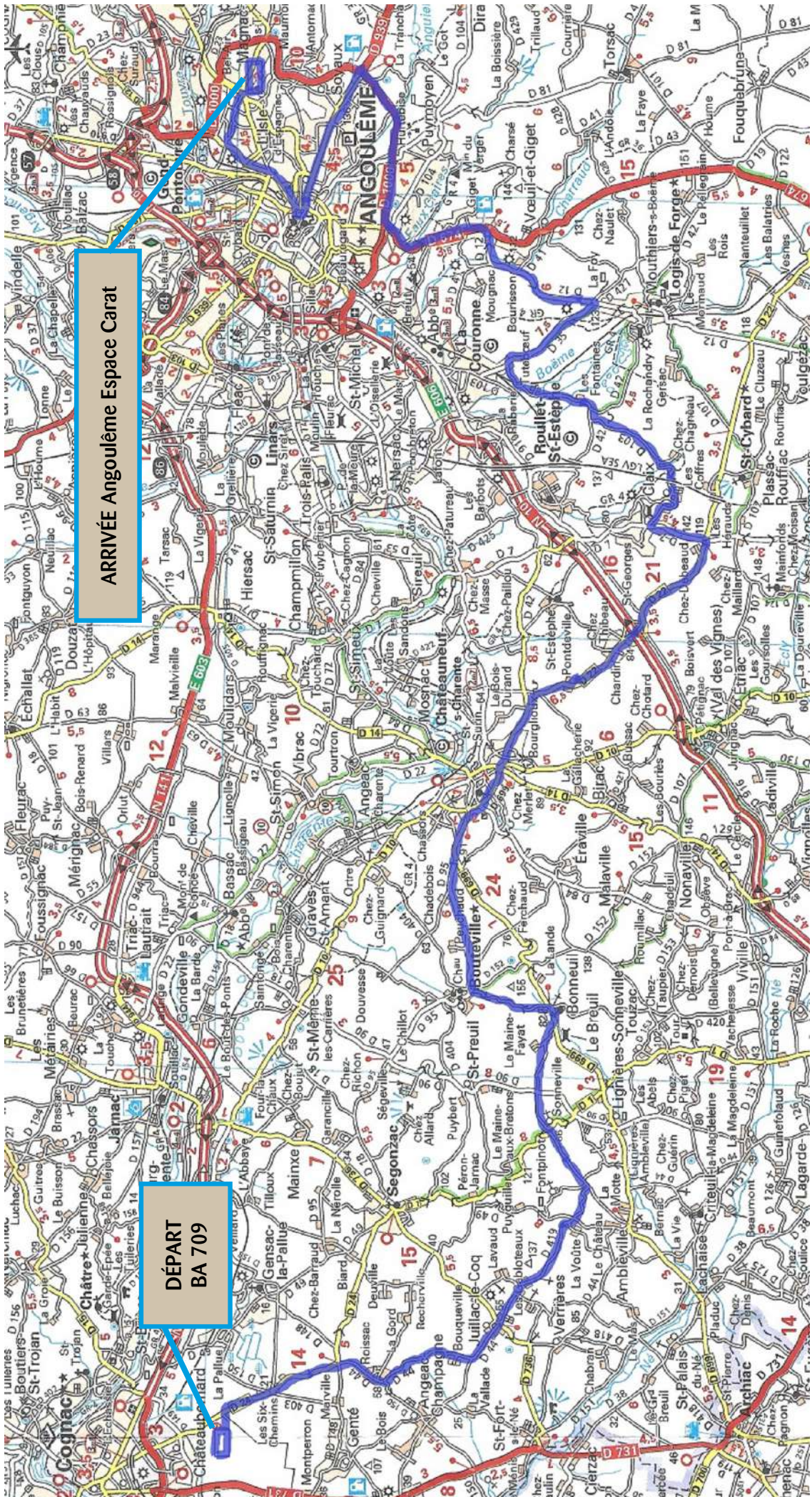
From TC		ANGOUÛÈME		DISTANCE	DAY
To TC		COGNAC		84.17 km	16/09/23
SPECIAL STAGE				RECORD	SECTION
International matin				1	Route normale
DISTANCE		DIRECTION		INFORMATION	DISTANCE REGRESS
TOTAL	PARTIAL				
km				Prendre à droite D75 Sigogne	km
61,59	0,10			Turn right D75 Sigogne	22,58
38,27	0,06	64			14,03
mi					mi
km				Continuer à gauche D75 Sigogne	km
61,68	0,09			Continue to the left D75 Sigogne	22,49
38,33	0,06	65			13,97
mi					mi
km				SIGOGNE	km
65,53	3,85				18,64
40,72	2,39	66			11,58
mi					mi
km				!!!	km
65,81	0,28			Triple Stop	18,36
40,89	0,17	67			11,41
mi					mi
km				Prendre à droite sur D736	km
66,00	0,19			Turn right D736	18,17
41,01	0,12	68			11,29
mi					mi
km				Prendre à droite D55 Nercillac Cognac	km
66,09	0,09			Turn right D55 Nercillac Cognac	18,08
41,07	0,06	69			11,23
mi					mi
km				Carrefour très dangereux D15 Nercillac Cognac	km
66,26	0,17			Very dangerous intersection D15 Nercillac Cognac	17,91
41,17	0,10	70			11,13
mi					mi

From TC		ANGOULÊME		DISTANCE	DAY	16/09/23
To TC		COGNAC		84.17 km	SECTION	1
SPECIAL STAGE				1	RECORD	
International matin				Route normale		
DISTANCE		DIRECTION		INFORMATION	DISTANCE REGRESS	
TOTAL	PARTIAL					
km				Continuer sur D15 Luchac Nercillac	km	
66,53	0,27	71		Continue on D15 Luchac Nercillac	17,64	
41,34	0,17				10,96	
mi					mi	
				Travaux éventuels à l'entrée de Luchac Prendre à gauche rue des Dodettes	14,20	
69,97	3,44	72		Possible works in Luchac Turn left Dodettes street	8,82	
43,48	2,14					
				Prendre à droite D194 Luchac	13,67	
70,50	0,53	73		Turn right D194 Luchac	8,49	
43,81	0,33					
				LUCHAC	13,50	
70,67	0,17	74			8,39	
43,91	0,10					
				Prendre à droite D22 Réparsac 3 Nercillac 4	13,38	
70,79	0,12	75		Turn right D22 Réparsac 3 Nercillac 4	8,31	
43,99	0,08					
				Continuer sur D15 Nercillac	13,21	
70,96	0,17	76		Continue on D15 Nercillac	8,21	
44,09	0,10					
				Continuer sur D15 Cognac 10	13,11	
71,06	0,10	77		Continue on D15 Cognac 10	8,14	
44,16	0,07					

From TC		ANGOULÊME		DISTANCE	DAY	16/09/23
To TC		COGNAC		84.17 km	SECTION	1
SPECIAL STAGE				1	RECORD	
International matin					Route normale	
DISTANCE		DIRECTION		INFORMATION		DISTANCE REGRESS
TOTAL	PARTIAL					
km				<div style="border: 2px solid red; padding: 5px; display: inline-block;">NERCILLAC</div>		km
73,98	2,92					10,19
45,97	1,81					6,33
mi						mi
				<div style="border: 2px solid red; padding: 5px; display: inline-block;">ST BRICE</div>		6,85
77,32	3,34					4,25
48,05	2,08					
				2ème sortie D15. Cognac 5 Passer sur la Charente 2nd exit D15. Cognac 5 Over the river Charente		5,68
78,49	1,17					3,53
48,77	0,72					
				3ème sortie Châteaubernard Base aérienne <div style="border: 2px solid red; padding: 2px; display: inline-block;">CHÂTEAUBERNARD</div> 3rd exit Châteaubernard Air base		4,46
79,71	1,22					2,77
49,53	0,76					
				3ème sortie Châteaubernard Base aérienne 3rd exit Châteaubernard Air base		3,71
80,46	0,75					2,30
50,00	0,47					
				4ème sortie Base aérienne 4th exit Air base		3,16
81,01	0,55					1,96
50,34	0,34					
				Feux tricolores Tout Droit Merpins D149 Traffic light Straight Merpins D149		2,55
81,62	0,61					1,58
50,72	0,38					
		84				


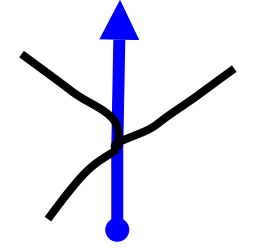
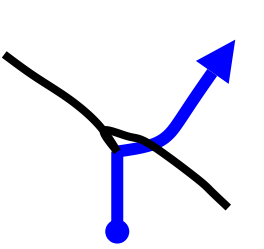
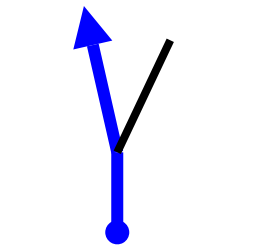
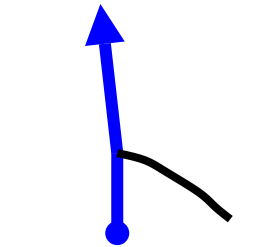
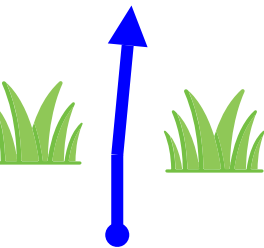
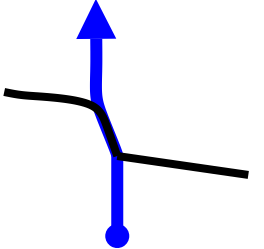
From TC		ANGOULÊME		DISTANCE	DAY	16/09/23	MATINÉE MORNING
To TC		COGNAC		84.17 km	SECTION	1	
SPECIAL STAGE		1		RECORD	TIME ALLOWED		
International matin				Route normale	240 min		
DISTANCE		DIRECTION		INFORMATION		DISTANCE REGRESS	
TOTAL	PARTIAL						
km				3ème sortie Bordeaux Base aérienne		km	
83,36	1,74					km	
51,80	1,08					0,81	
mi				3rd exit Bordeaux Air base		mi	
83,93	0,57					mi	
52,15	0,35					0,50	
				Vous êtes arrivés. Vous allez être pris en charge		0,00	
84,17	0,24					0,00	
52,30	0,15					0,00	
				2ème sortie Entrée base aérienne		km	
83,93	0,57					km	
52,15	0,35					0,24	
				2nd exit Air base entrance		mi	
83,93	0,57					mi	
52,15	0,35					0,15	
				Vous êtes arrivés. Vous allez être pris en charge		0,00	
84,17	0,24					0,00	
52,30	0,15					0,00	
				You have arrived. You will be taken care.		0,00	
84,17	0,24					0,00	
52,30	0,15					0,00	





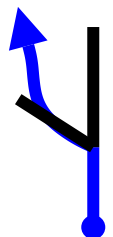
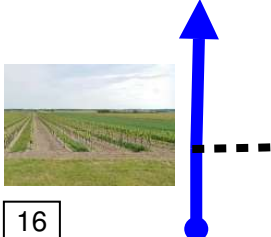
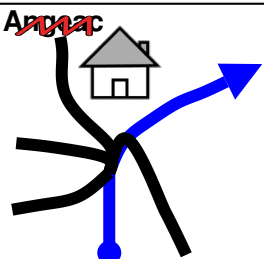
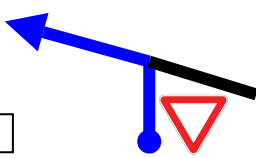
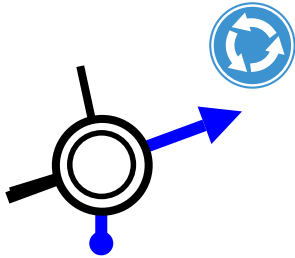
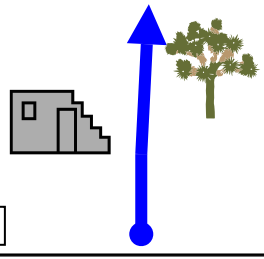
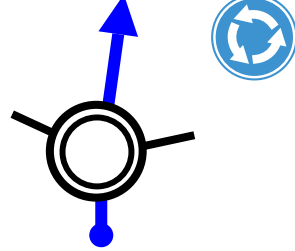
ARRIVÉE Angoulême Espace Carat








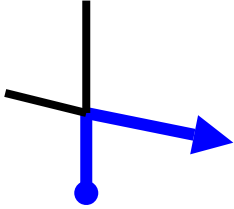
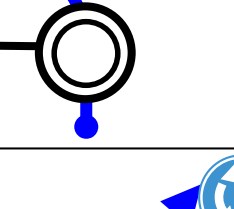
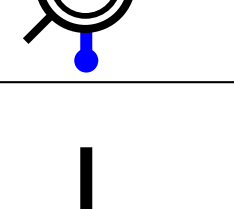
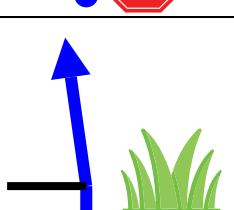
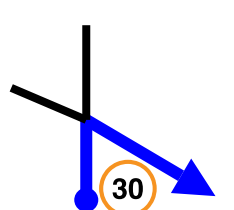


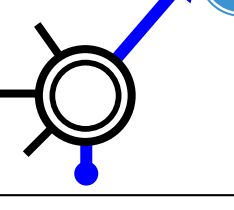
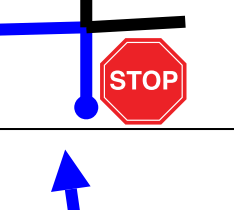
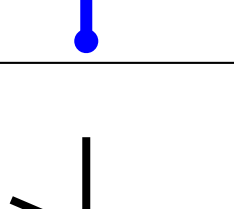

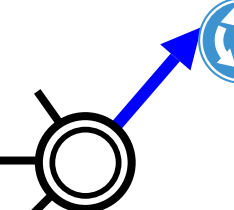
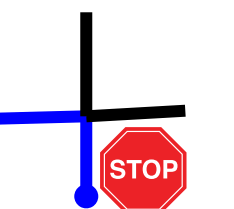
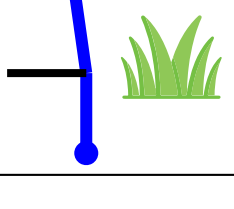
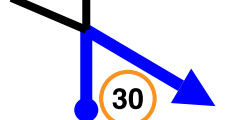
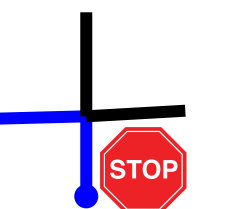
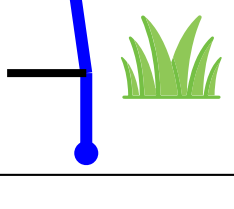
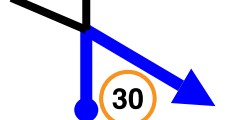
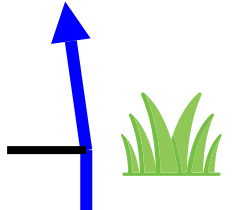
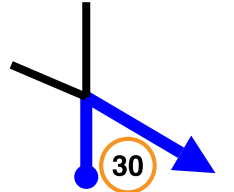
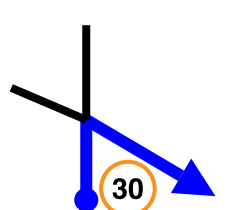
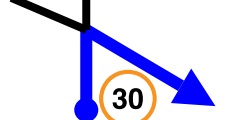
DÉPART
BA 709

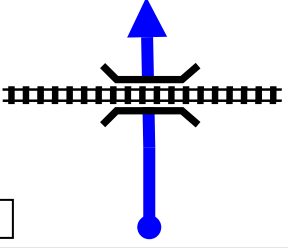
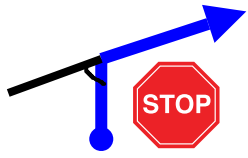
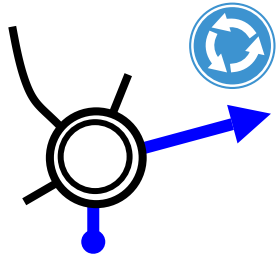
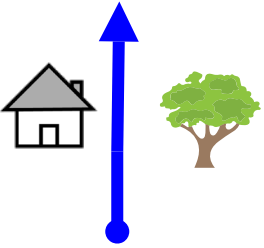
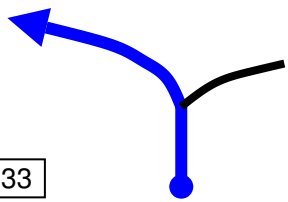
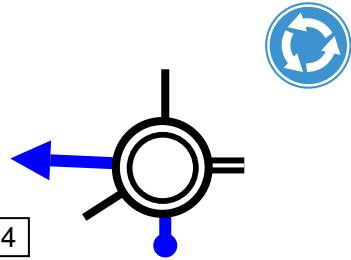
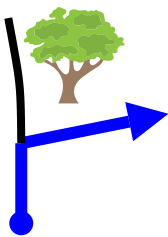
From TC		COGNAC		DISTANCE	DAY	16/09/23
To TC		ANGOULÊME		79,65 km	SECTION	2
SPECIAL STAGE				2	RECORD	
International Après-midi				Route normale		
DISTANCE		DIRECTION		INFORMATION	DISTANCE REGRESS	
TOTAL	PARTIAL					
km 0,00 0,00 mi	0,00 0,00			Compteur à 0 sur D24 en sortie de la voie de l'aéroclub Odometer to 0 Turn right D24 by leaving the l'aéroclub	km 79,65 49,49 mi	
1,56 0,97	1,56 0,97			Continuer sur D24 Continue on D24	78,09 48,52	
3,83 2,38	2,27 1,41			Prendre à droite D44 Angeac 3 Juillac Le Coq 6 Turn right D44 Angeac 3 Juillac Le Coq 6	75,82 47,11	
5,33 3,31	1,50 0,93			Continuer sur D44 Juillac Le Coq 4 Continue on D44 Juillac Le Coq 4	74,32 46,18	
8,43 5,24	3,10 1,93			Continuer sur D44 Juillac Le Coq 1,5 Continue on D44 Juillac Le Coq 1,5	71,22 44,25	
9,37 5,82	0,94 0,58			<div style="border: 2px solid red; padding: 5px; display: inline-block;">JUILLAC LE COQ</div>	70,28 43,67	
9,46 5,88	0,09 0,06			Continuer sur D44 Continue on D44	70,19 43,61	

APRÈS-MIDI
AFTERNOON

From TC		COGNAC		DISTANCE	DAY
To TC		ANGOULÊME		79.65 km	16/09/23
SPECIAL STAGE				RECORD	SECTION
International Après-midi				2	2
				Route normale	
DISTANCE		DIRECTION		INFORMATION	DISTANCE REGRESS
TOTAL	PARTIAL				
km 9,79	0,33			Carrefour dangereux. Continuer sur D419 Ambleville Dangerous intersection Continue on D419 Ambleville	km 69,86
6,08 mi	0,20	8			43,41 mi
13,78	3,99			Danger. Continuer vers Bussac Dangerous intersection Continue to Bussac	65,87
8,56	2,48	9			40,93
14,96	1,18			Carrefour dangereux. Prendre à gauche Dangerous intersection Turn left	64,69
9,29	0,73	10			40,20
17,04	2,08			Continuer vers St Preuil 3 Continue to St Preuil 3	62,61
10,59	1,30	11			38,90
18,27	1,23			Danger Continuer vers Bonneuil 2,7 Dangerous intersection Continue to Bonneuil 2,7	61,38
11,35	0,76	12			38,14
20,44	2,17			Prendre à gauche D699 Route de Lelling Turn left D699 Route de Lelling	59,21
12,70	1,35	13			36,79
20,87	0,43			BONNEUIL	58,78
12,97	0,27	14			36,52

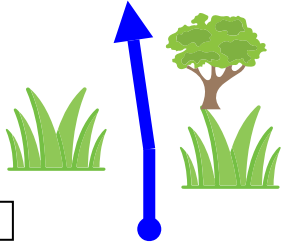
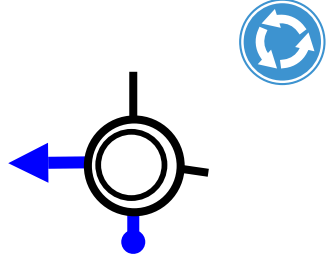
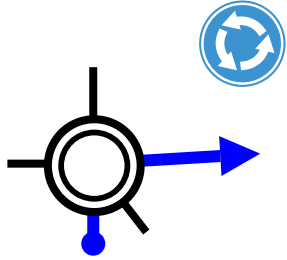
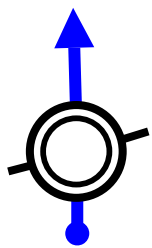
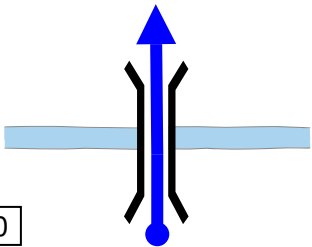

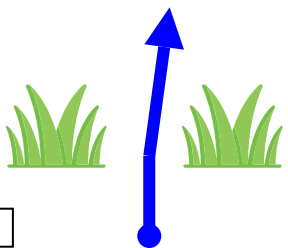
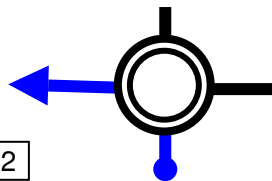
From TC		COGNAC		DISTANCE	DAY	16/09/23
To TC		ANGOULÊME		79.65 km	SECTION	2
SPECIAL STAGE				2	RECORD	
International Après-midi				Route normale		
DISTANCE		DIRECTION		INFORMATION	DISTANCE REGRESS	
TOTAL	PARTIAL					
km 21,13	0,26			Quitter D699 Prendre à gauche Pesseville La Bergère Leave D699. Turn left Pesseville La Bergère	km 58,52	
13,13	0,16			BOUTEVILLE	36,36	
mi				Prendre à droite et suivre D95 Châteauneuf Turn right and follow D95 Châteauneuf	mi	
				Prendre à gauche D699 Châteauneuf 2 Turn left D699 Châteauneuf 2		
				1ère sortie D699 Angoulême 1st exit D699 Angoulême		
				CHÂTEAUNEUF		
				2ème sortie D10 Angoulême 2nd exit D10 Angoulême		

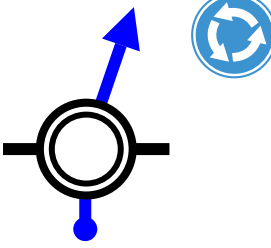
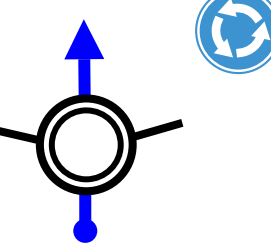
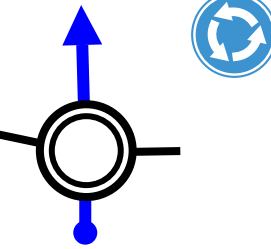
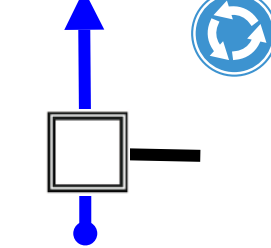
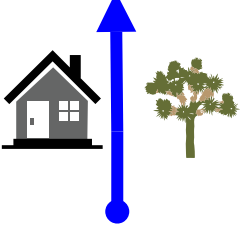
From TC		COGNAC		DISTANCE	DAY
To TC		ANGOULÊME		79.65 km	16/09/23
SPECIAL STAGE				RECORD	SECTION
International Après-midi				Route normale	2
DISTANCE		DIRECTION		INFORMATION	DISTANCE REGRESS
TOTAL	PARTIAL				
km 31,44	0,45	      		2ème sortie D22 Angoulême	km 48,21
19,53	0,27			2nd exit D22 Angoulême	29,96
mi					mi
33,31	1,87	     		Prendre à droite D22 Blanzac 15	46,34
20,70	1,17			Turn right D22 Blanzac 15	28,79
37,44	4,13	    		1ère sortie sur D22 Angoulême Passez sous la RN10	42,21
23,26	2,56			1st exit D22 Angoulême Pass under RN10	26,23
38,02	0,58	   		1ère sortie D22 Villebois	41,63
23,62	0,36			1st exit D22 Villebois	25,87
41,44	3,42	  		Danger Prendre à gauche D7 Claix	38,21
25,75	2,13			Dangerous intersection Turn left D7 Claix	23,74
42,35	0,91	 		CLAIX	37,30
26,32	0,57				23,17
43,24	0,89	 		Prendre à droite D103 Église Cimetière	36,41
26,87	0,55			Turn right D103. Church Cemetery	22,62

From TC		COGNAC		DISTANCE	DAY	16/09/23
To TC		ANGOULÊME		79.65 km	SECTION	2
SPECIAL STAGE				2	RECORD	
International Après-midi				Route normale		
DISTANCE		DIRECTION		INFORMATION		DISTANCE REGRESS
TOTAL	PARTIAL					
km 45,38	2,14			Passer sous la LGV		km 34,27
28,20	1,33	29		Pass under LGV		21,29
mi						mi
48,97	3,59			Prendre à droite D42 La Couronne 4,5		30,68
30,43	2,23	30		Turn right D42 La Couronne 4,5		19,06
51,61	2,64			1ère sortie D35 Mouthiers 5		28,04
32,07	1,64	31		1st exit D35 Mouthiers 5		17,42
51,88	0,27			LA COURONNE		27,77
32,23	0,16	32				17,26
52,05	0,17			Continuer sur D35		27,60
32,34	0,11	33		Continue on D35		17,15
55,70	3,65			3ème sortie D12 Angoulême 11		23,95
34,61	2,27	34		3rd exit D12 Angoulême 11		14,88
59,42	3,72			Prendre à droite D12 Petit Giget		20,23
36,92	2,31	35		Turn right D12 Petit Giget		12,57

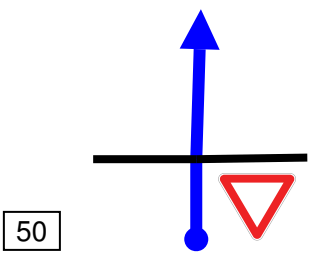

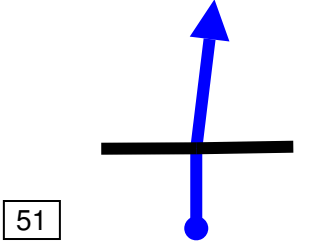
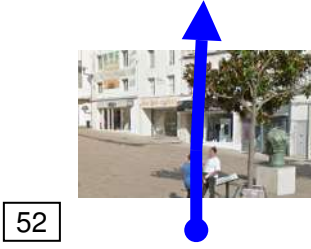
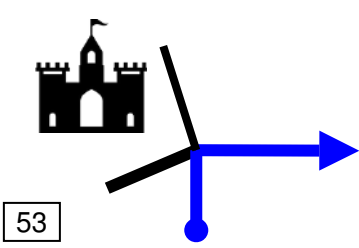
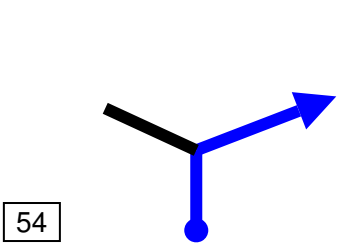
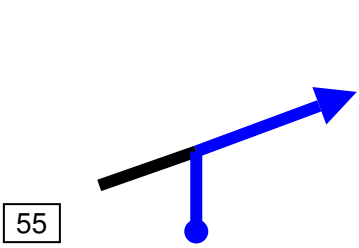
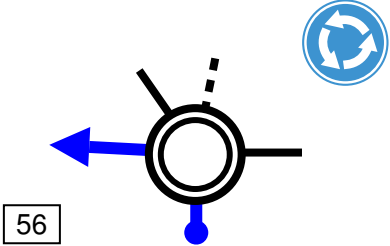
APRÈS-MIDI
AFTERNOON

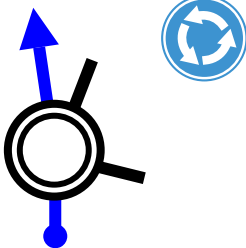
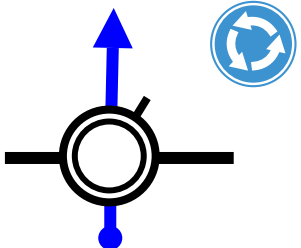
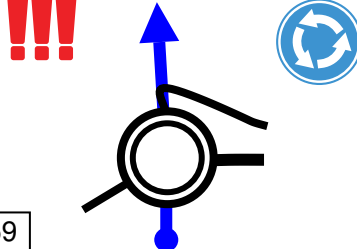
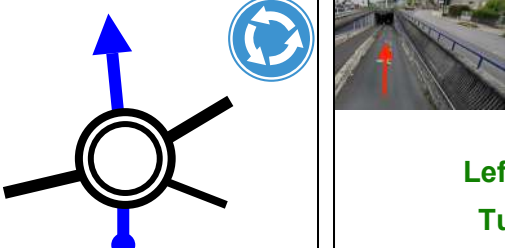
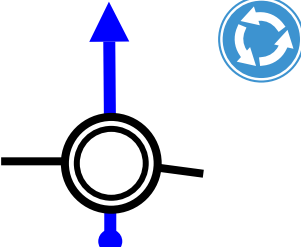
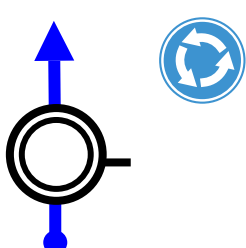
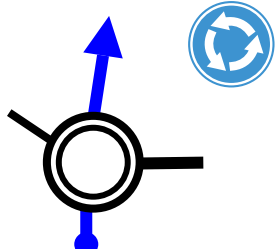
APRÈS-MIDI
AFTERNOON

From TC		COGNAC		DISTANCE	DAY
To TC		ANGOULÊME		79.65 km	16/09/23
SPECIAL STAGE				RECORD	SECTION
International Après-midi				2	2
				Route normale	
DISTANCE		DIRECTION		INFORMATION	DISTANCE REGRESS
TOTAL	PARTIAL				
km 60,13 37,36 mi	0,71 0,44	 36		<div style="border: 2px solid red; padding: 5px; display: inline-block;">PETIT GIGET</div>	km 19,52 12,13 mi
60,51 37,60	0,38 0,24	 37		3ème sortie D674 Angoulême 3rd exit D674 Angoulême	19,14 11,89
64,10 39,83	3,59 2,23	 38		2ème sortie D1000 Rocade Est Périgueux 2nd exit D1000 Rocade Est Périgueux	15,55 9,66
66,18 41,12	2,08 1,29	 39		2ème sortie D1000 Rocade Est Périgueux 2nd exit D1000 Rocade Est Périgueux	13,47 8,37
67,48 41,93	1,30 0,81	 40		 Viaduc de l'Anguienne Anguienne viaduct	12,17 7,56
68,97 42,86	1,49 0,93	 41		<div style="border: 2px solid red; padding: 5px; display: inline-block;">SOYAUX</div>	10,68 6,63
69,07 42,92	0,10 0,06	 42		3ème sortie D939 Angoulême 3rd exit D939 Angoulême	10,58 6,57

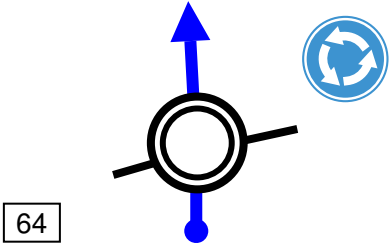
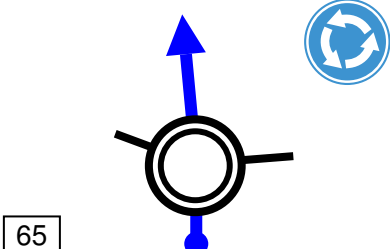
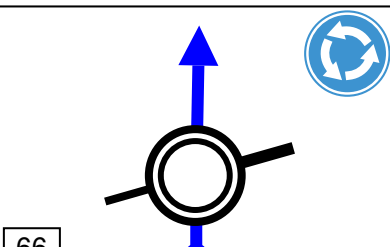
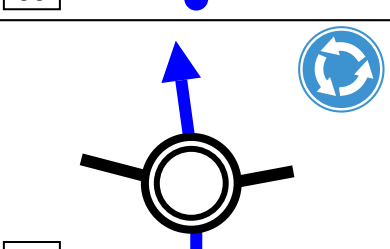
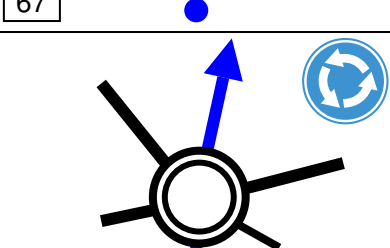
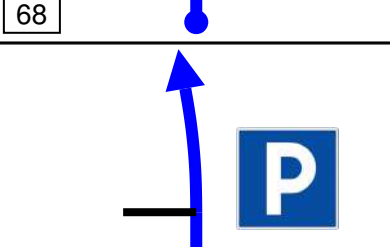

From TC		COGNAC		DISTANCE	DAY	16/09/23	
To TC		ANGOULÊME		79.65 km	SECTION	2	
SPECIAL STAGE				2	RECORD		
International Après-midi				Route normale			
DISTANCE		DIRECTION		INFORMATION	DISTANCE REGRESS		
TOTAL	PARTIAL						
km 69,49	0,42						
43	2ème sortie D939 Angoulême						km 10,16
43,18	0,26						2nd exit D939 Angoulême
mi							
mi							
70,12	0,63	44	2ème sortie D939 Angoulême	9,53			
43,57	0,39		2nd exit D939 Angoulême	5,92			
70,58	0,46	45	2ème sortie D939 Angoulême	9,07			
43,86	0,29		2nd exit D939 Angoulême	5,63			
71,96	1,38	46	2ème sortie D939 Angoulême	7,69			
44,71	0,85		2nd exit D939 Angoulême	4,78			
72,00	0,04	47	ANGOULÊME	7,65			
44,74	0,03			4,75			
72,13	0,13	48	CENTRE VILLE	7,52			
44,82	0,08			4,67			
72,65	0,52	49	CENTRE VILLE	7,00			
45,14	0,32		Tout droit aux feux	4,35			
			Go straight on at traffic lights				

APRÈS-MIDI
AFTERNOON

From TC		COGNAC		DISTANCE	DAY
To TC		ANGOULÊME		79.65 km	16/09/23
SPECIAL STAGE				RECORD	SECTION
International Après-midi				2	2
				Route normale	
DISTANCE		DIRECTION		INFORMATION	DISTANCE REGRESS
TOTAL	PARTIAL				
km 73,46	0,81			 Tout droit Rue René Gosciny	km 6,19
45,64	0,50			Straight on Rue René Gosciny	3,85
mi					mi
73,61	0,15			Tout droit Rue Hergé	6,04
45,74	0,10			Straight on Rue Hergé	3,75
73,84	0,23			Statue Hergé sur votre droite	5,81
45,88	0,14			Statue of Hergé on your right	3,61
73,95	0,11			Prendre à droite Avenue du Général de Gaulle	5,70
45,95	0,07			Turn right Avenue du Général de Gaulle	3,54
74,04	0,09			Prendre à droite Rue du chat	5,61
46,01	0,06			Turn right Rue du chat	3,48
74,12	0,08			Prendre à droite Boulevard Pasteur St Martial	5,53
46,06	0,05			Turn right Boulevard Pasteur St Martial	3,43
74,21	0,09			4ème sortie Champ de Mars	5,44
46,11	0,05			4th exit Champ de Mars	3,38

From TC		COGNAC		DISTANCE	DAY	16/09/23
To TC		ANGOULÊME		79.65 km	SECTION	2
SPECIAL STAGE				2	RECORD	
International Après-midi				Route normale		
DISTANCE		DIRECTION		INFORMATION		DISTANCE REGRESS
TOTAL	PARTIAL					
km				3ème sortie Avenue Gambetta		km
74,34	0,13			3rd exit Avenue Gambetta		5,31
46,19	0,08					3,30
mi		57				mi
				3ème sortie D12 Avenue de Lattre de Tassigny		5,02
74,63	0,29			3rd exit D12 Avenue de Lattre de Tassigny		3,12
46,37	0,18					
		58				
				Danger Rond point complexe Feux rouge arrêt absolu		4,57
75,08	0,45			Danger complex roundabout Absolute stop red light		2,84
46,65	0,28					
		59				
				Prendre voie de gauche Tunnel		4,03
75,62	0,54			Left lane Tunnel		2,50
46,99	0,34					
		60				
				Tout droit 2ème sortie		3,62
76,03	0,41			Straight 2nd exit		2,24
47,25	0,26					
		61				
				Tout droit 2ème sortie		3,56
76,09	0,06			Straight 2nd exit		2,21
47,28	0,03					
		62				
				2ème sortie Toutes directions		3,27
76,38	0,29			2nd exit All directions		2,03
47,46	0,18					
		63				

APRÈS-MIDI
AFTERNOON

From TC		COGNAC		DISTANCE	DAY
To TC		ANGOULÊME		79.65 km	16/09/23
SPECIAL STAGE				2	SECTION
International Après-midi				RECORD	
				Route normale	
DISTANCE		DIRECTION		INFORMATION	DISTANCE REGRESS
TOTAL	PARTIAL				
km 76,67 47,64 mi	0,29 0,18			Tout droit 2ème sortie D12 Straight 2nd exit D12	km 2,98 1,85 mi
76,93 47,80	0,26 0,16			Prendre voie de gauche 2ème sortie Take the left lane 2nd exit	2,72 1,69
77,33 48,05	0,40 0,25			Prendre voie de gauche 2ème sortie Take the left lane 2nd exit	2,32 1,44
77,75 48,31	0,42 0,26			2ème sortie D1000 Rocade Est Périgueux 2nd exit D1000 Rocade Est Périgueux	1,90 1,18
79,47 49,38	1,72 1,07			3ème sortie Parc des expositions Carat 3rd exit Parc des expositions Carat	0,18 0,11
79,65 49,49	0,18 0,11			 ARRIVÉE Suivre les instructions de l'organisation ARRIVAL Follow the instructions from the organisation	0,00 0,00

Merci de votre aimable participation ! Nous espérons que le parcours proposé et l'accueil que vous ont réservé les organisateurs ainsi que le public enthousiaste, vous ont comblés d'aise et de satisfaction ! Nous vous donnons donc rendez-vous demain autour du Circuit dans la fureur des courses et le vacarme des moteurs !

Thank you for taking part in our Rally! We hope you had an enjoyable day.

We also hope to see you around the track at tomorrow's races!